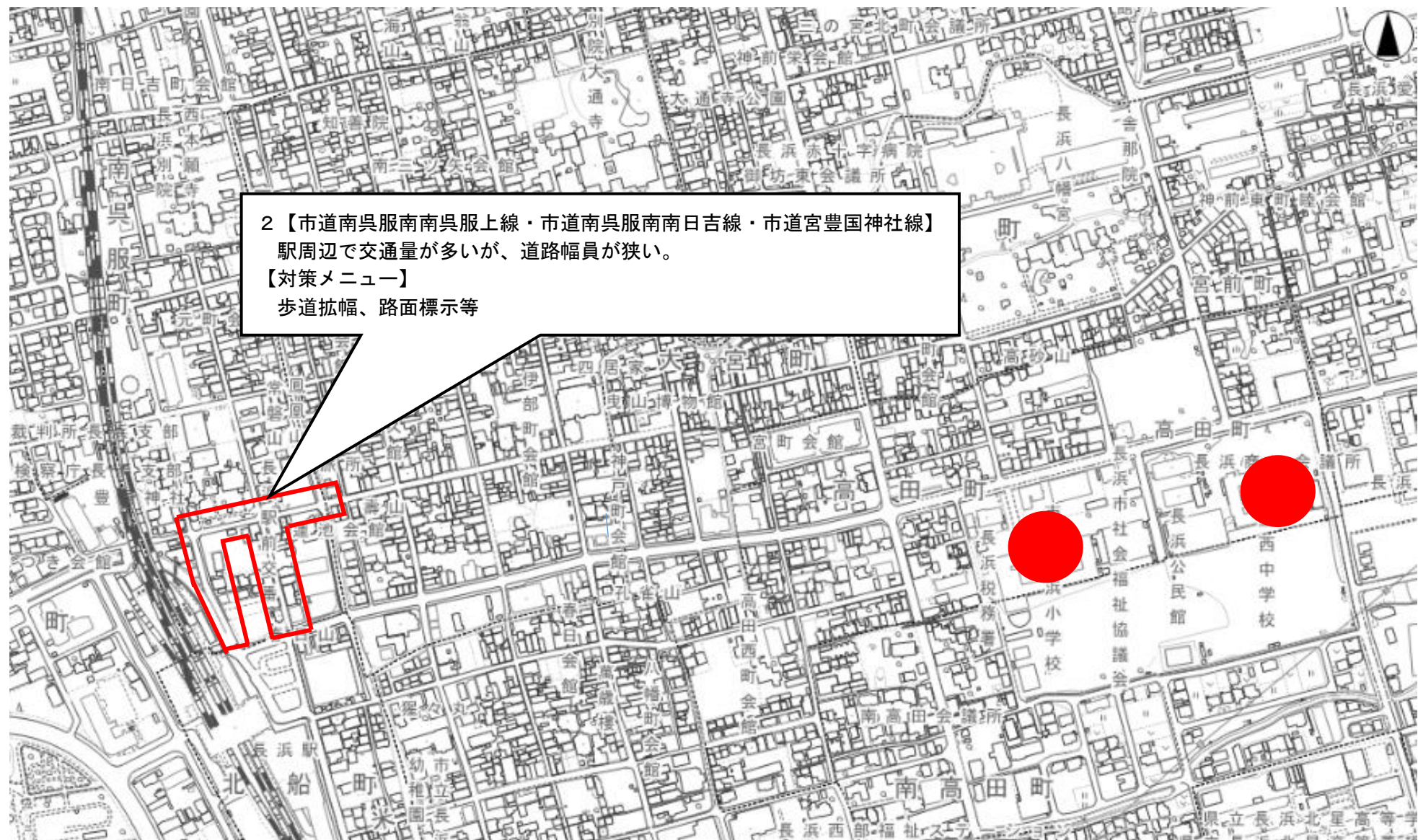


通学路対策箇所図（長浜小・西中学校区）

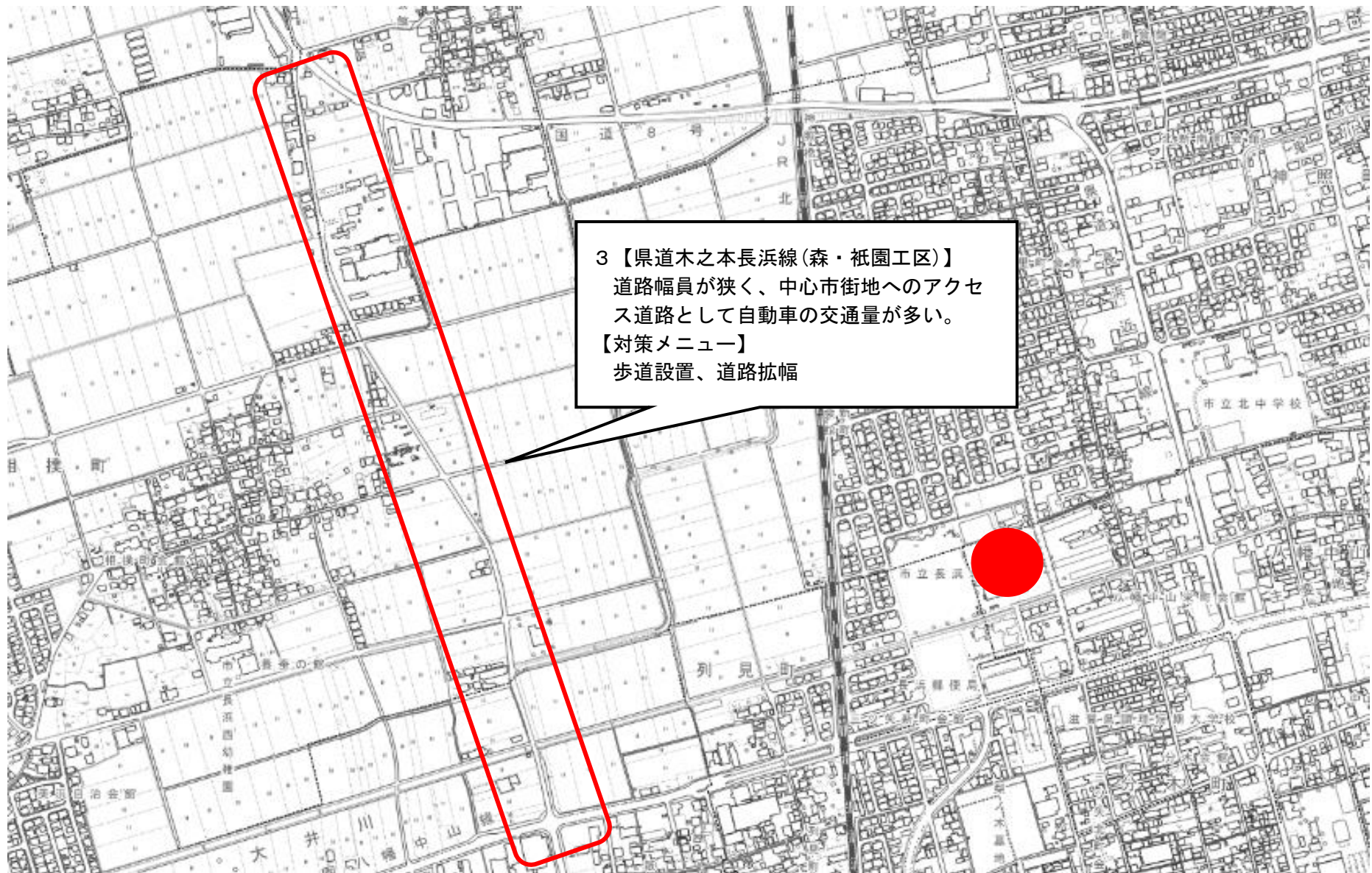
●：学校



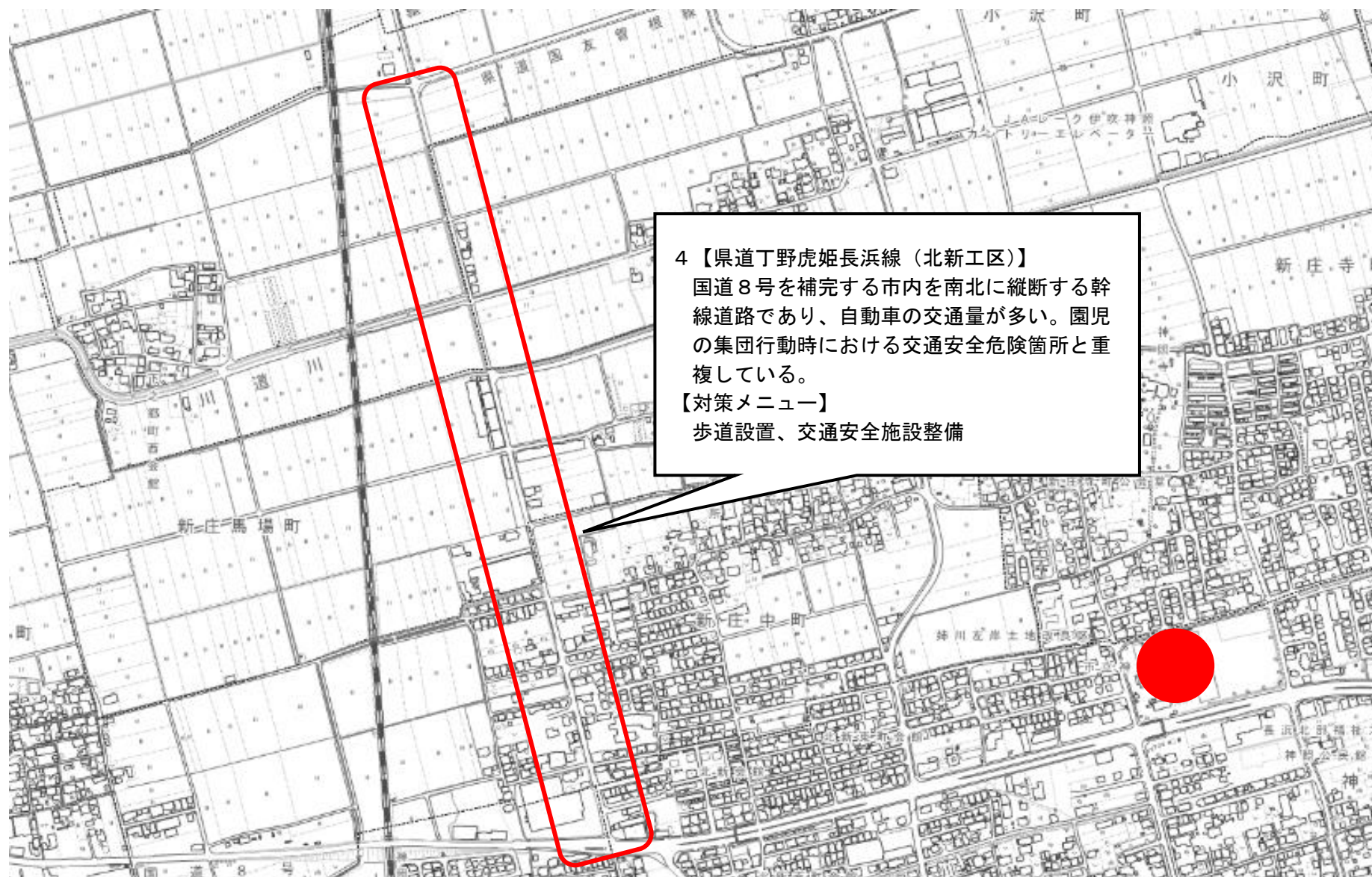
通学路対策箇所図（長浜小・西中学校区）



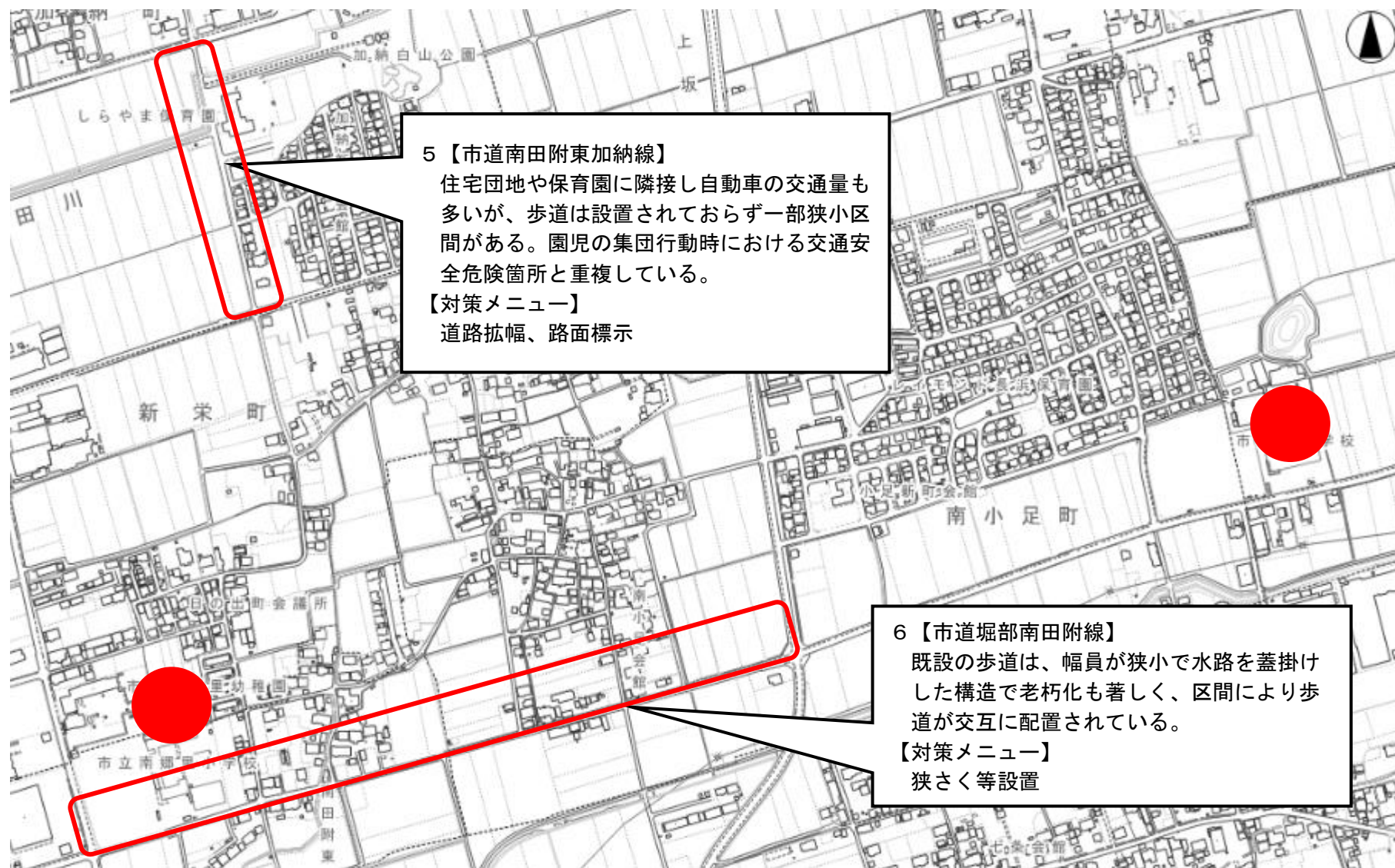
通学路対策箇所図（長浜北小学校区）



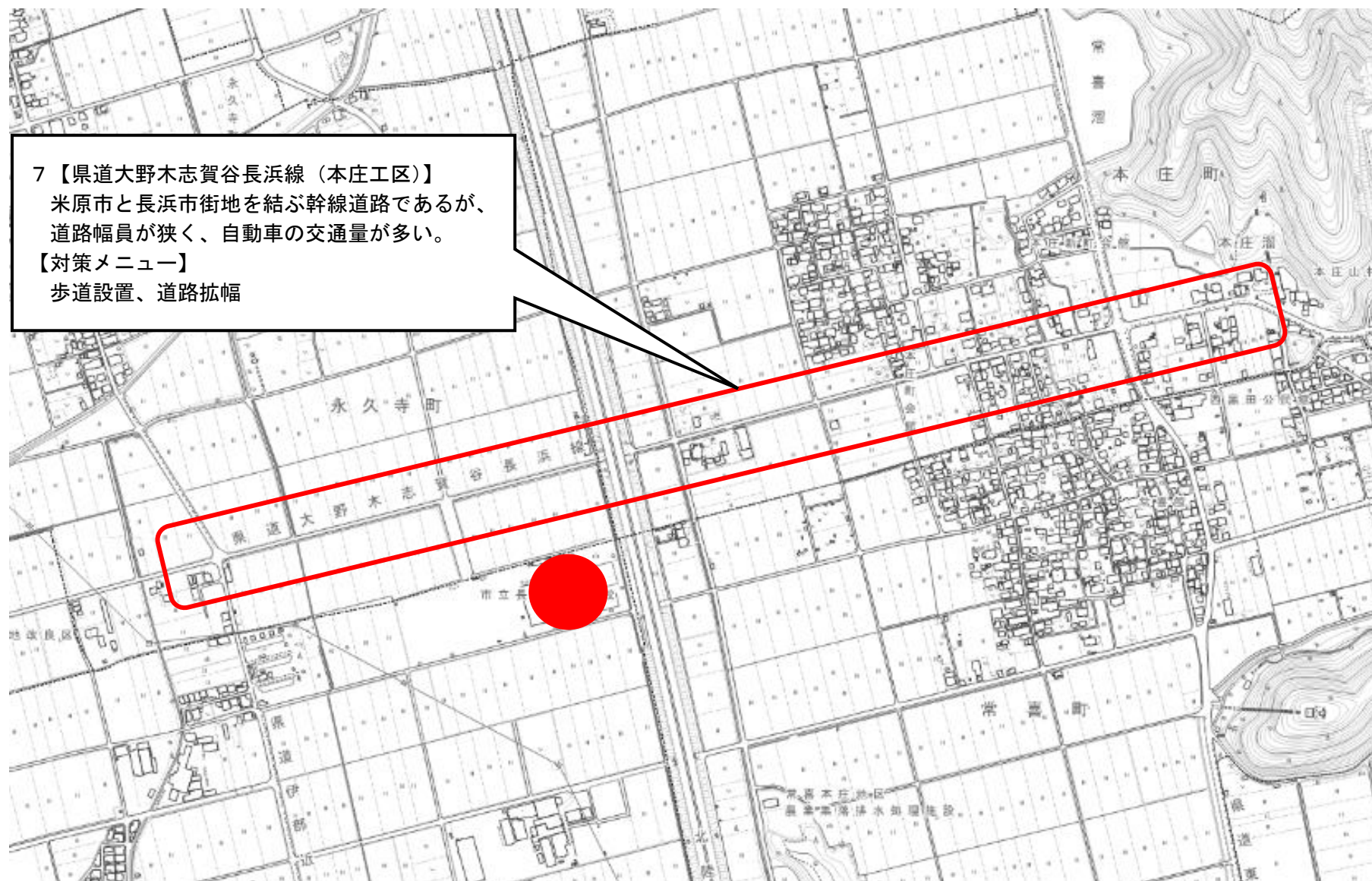
通学路対策箇所図（神照小学校区）



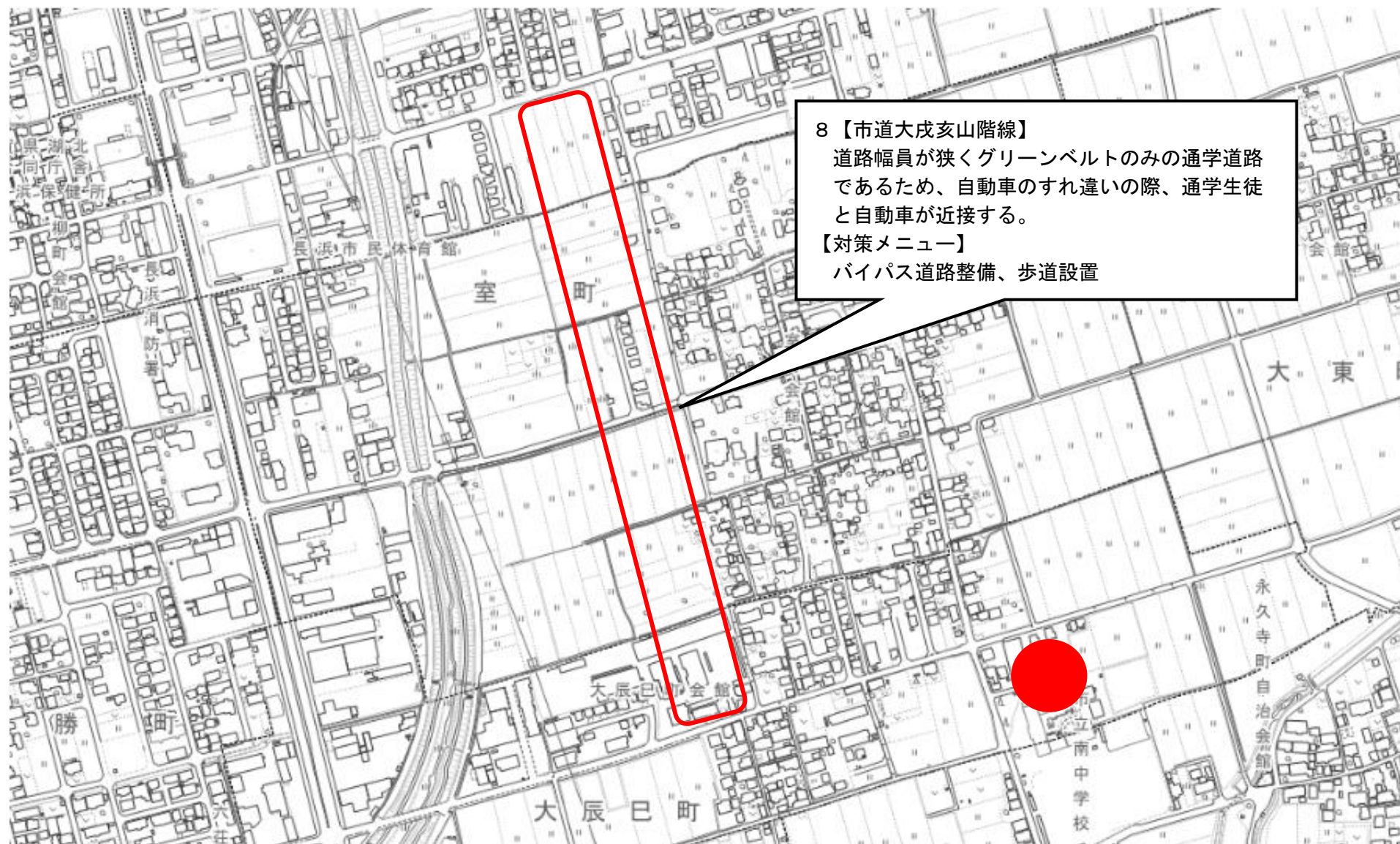
通学路対策箇所図（南郷里小・東中学校区）



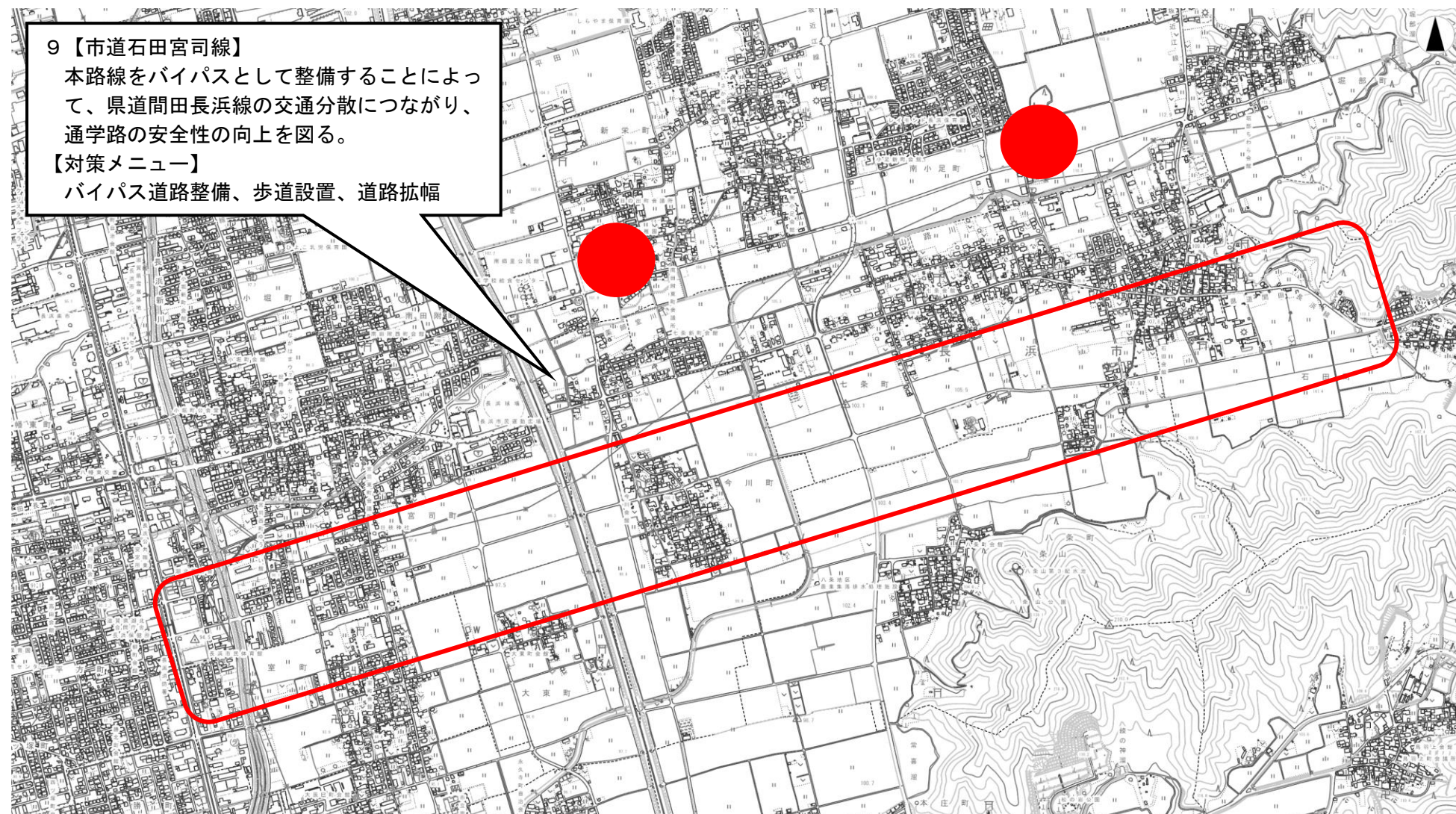
通学路対策箇所図（長浜南小学校区）



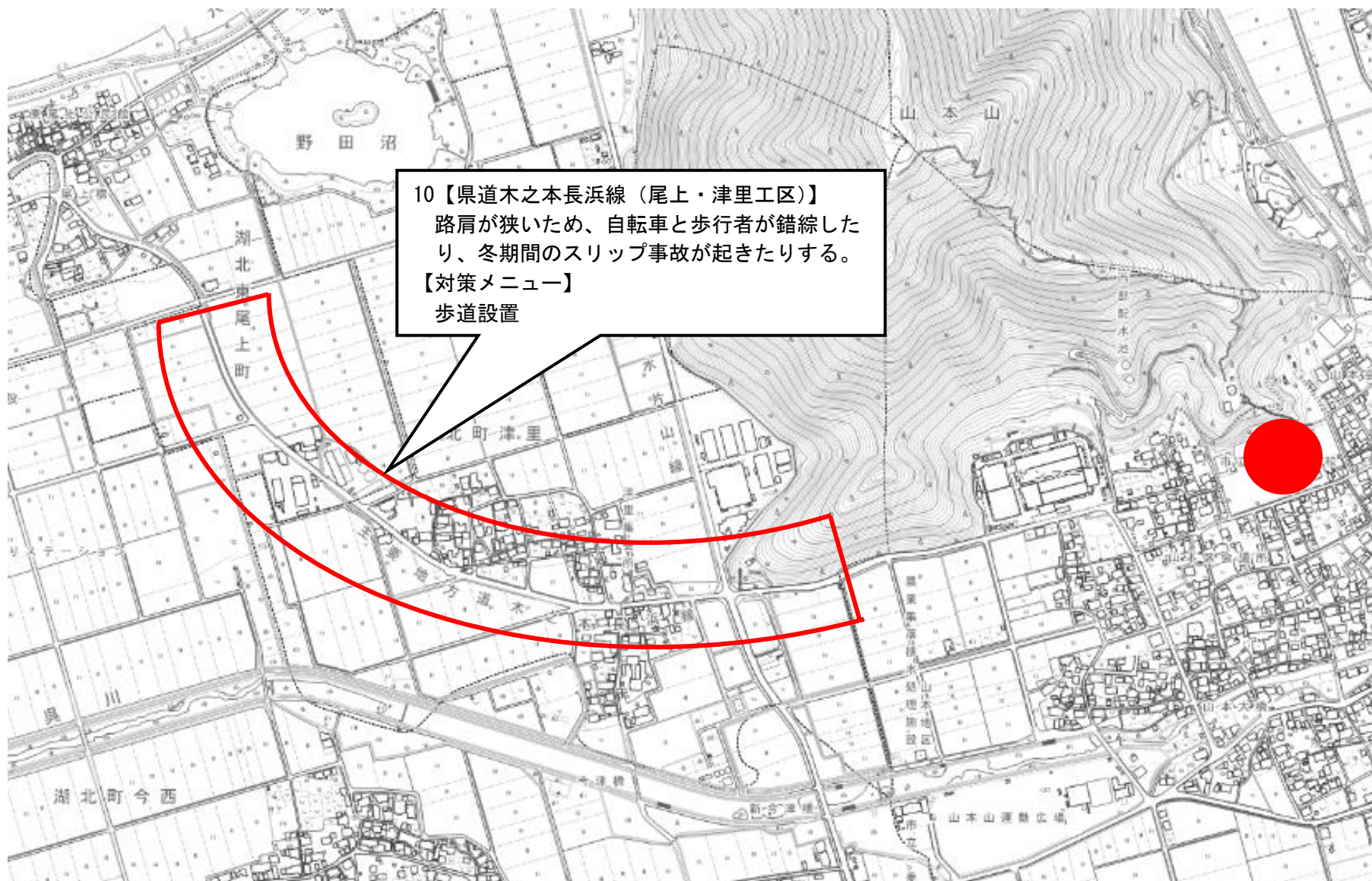
通学路対策箇所図（南中学校区）



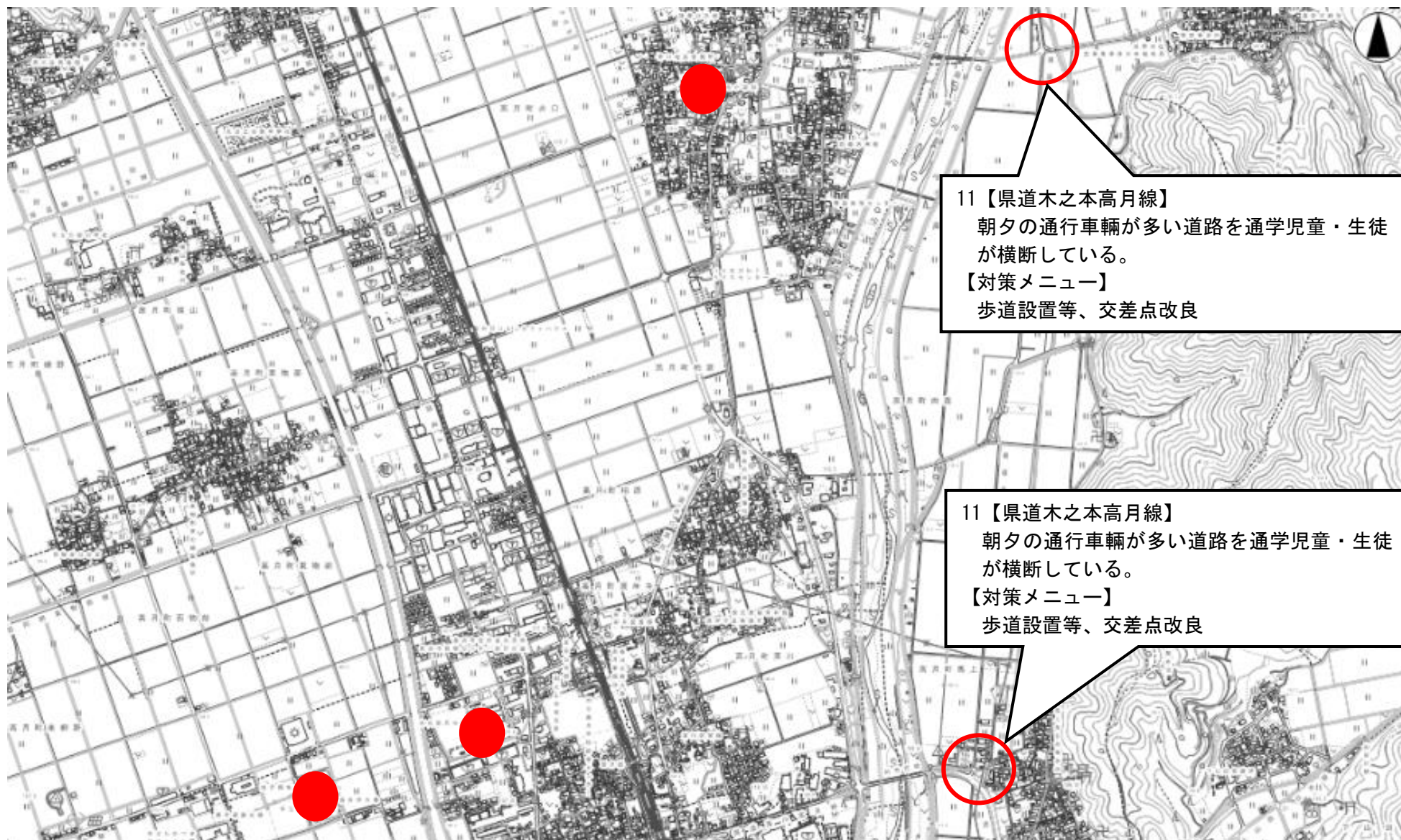
通学路対策箇所図（長浜小、南郷里小、北郷里小、西中、南中、東中学校区）



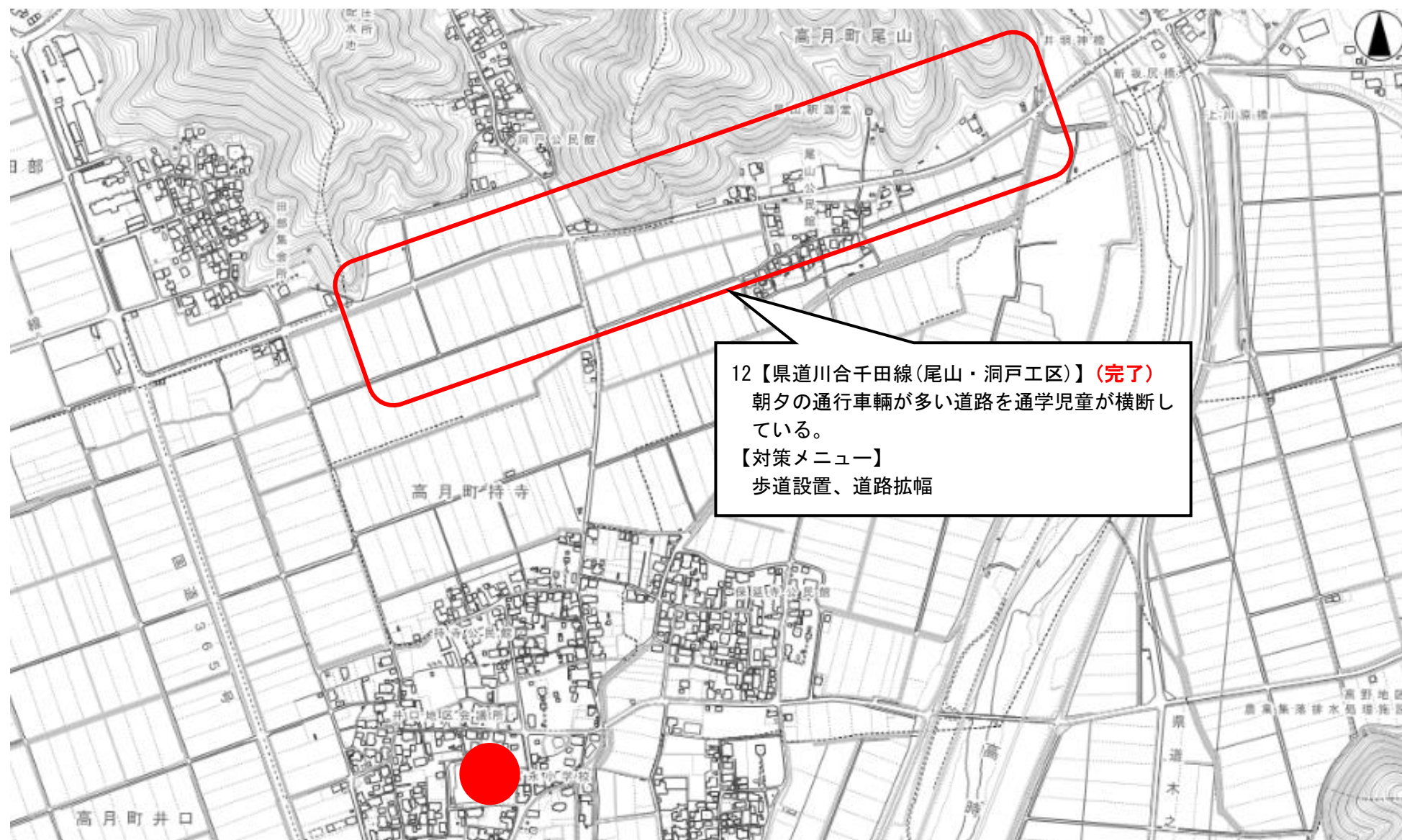
通学路対策箇所図（朝日小学校区）



通学路対策箇所図（富永小・高月小・高月中学校区）



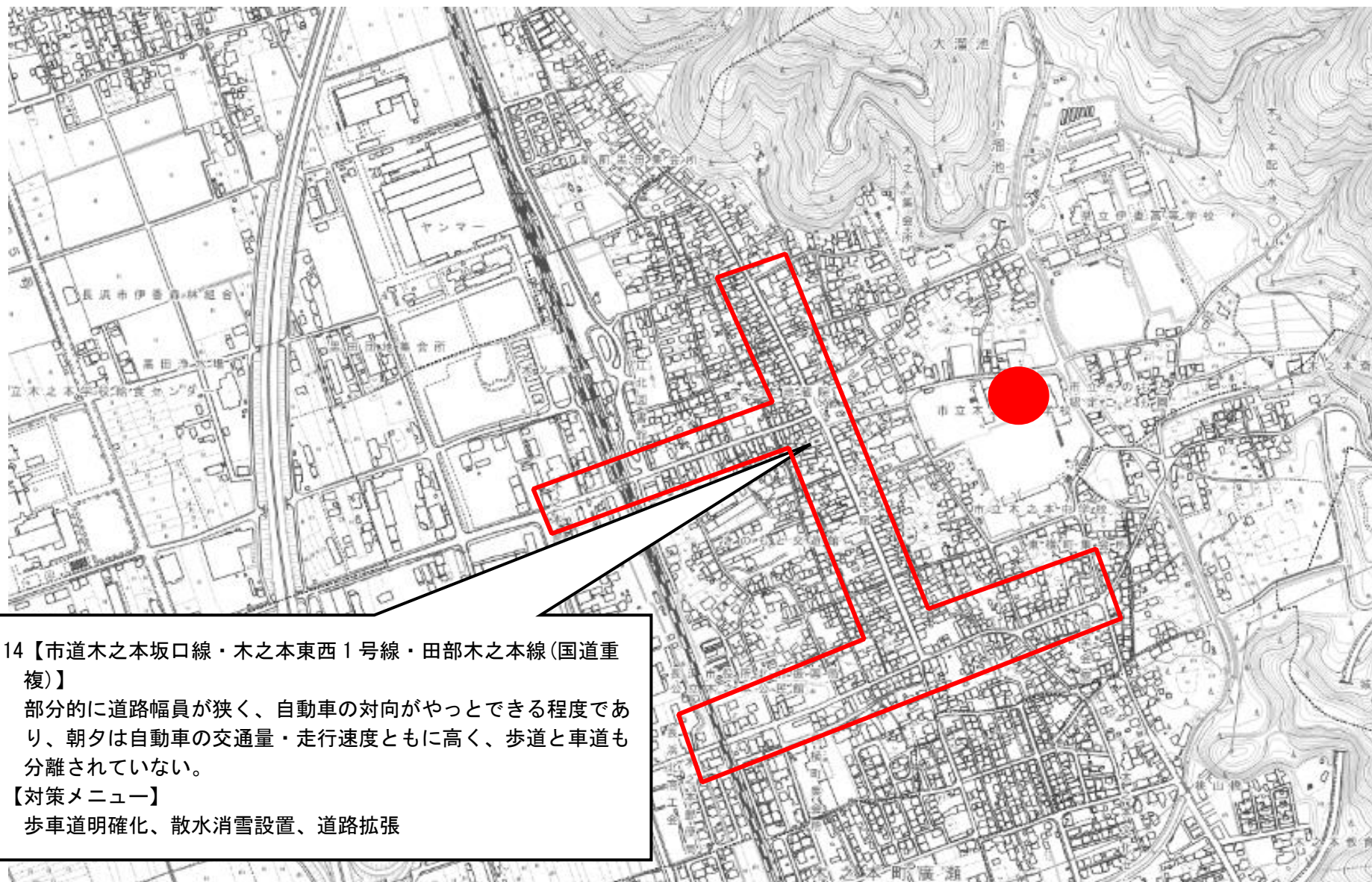
通学路対策箇所図（富永小学校区）



通学路対策箇所図（高時小学校区）



通学路対策箇所図（木之本小学校区）



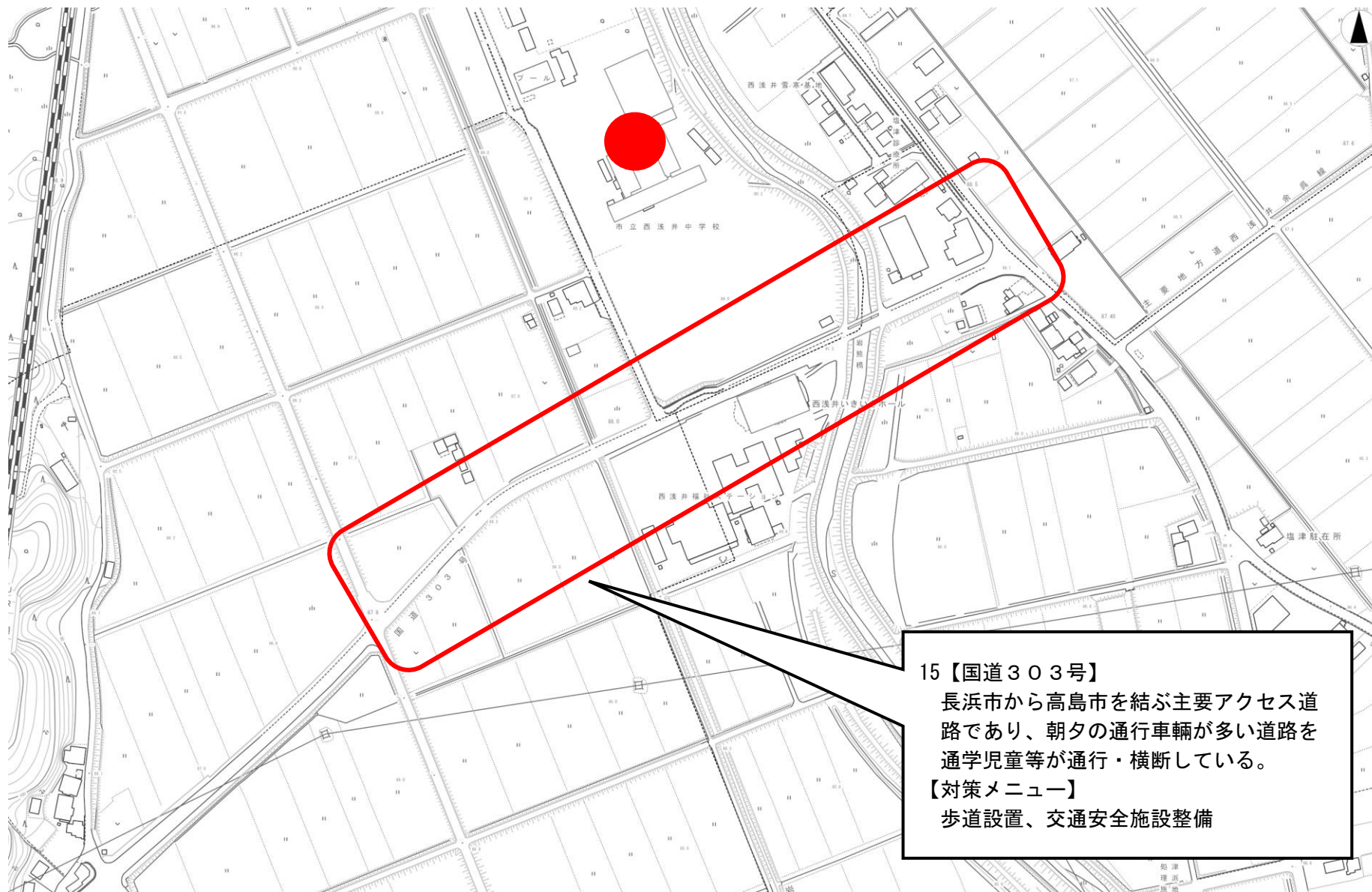
14【市道木之本坂口線・木之本東西1号線・田部木之本線(国道重複)】

部分的に道路幅員が狭く、自動車の対向がやっとできる程度であり、朝夕は自動車の交通量・走行速度ともに高く、歩道と車道も分離されていない。

【対策メニュー】

歩車道明確化、散水消雪設置、道路拡張

通学路対策箇所図（塩津小・西浅井中学校区）



通学路対策箇所図（高月小学校区）

