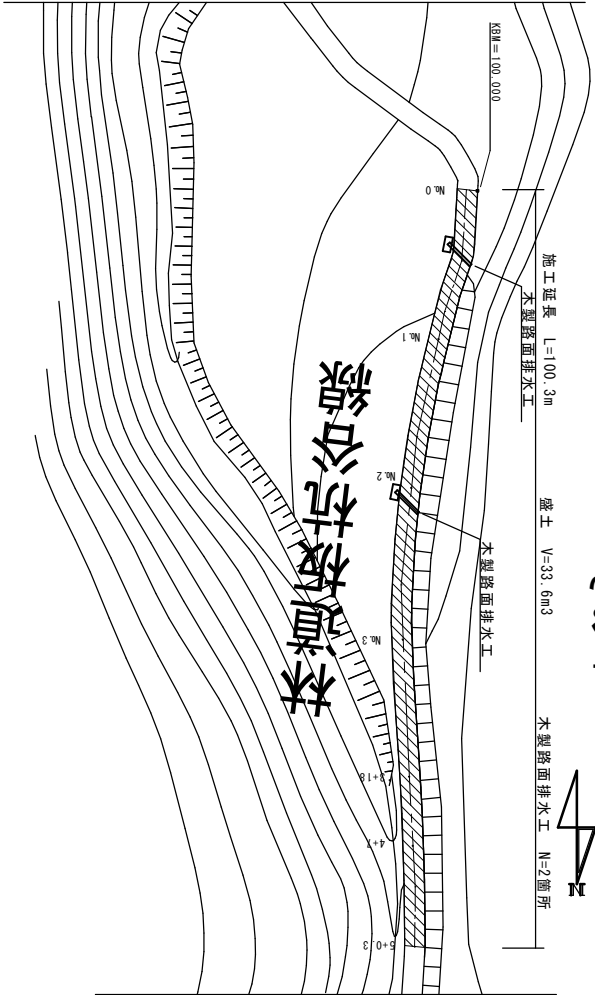


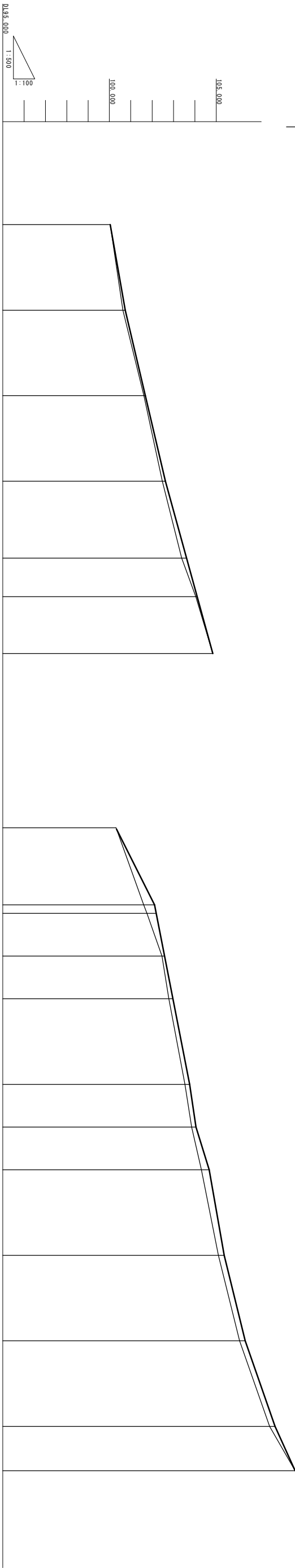
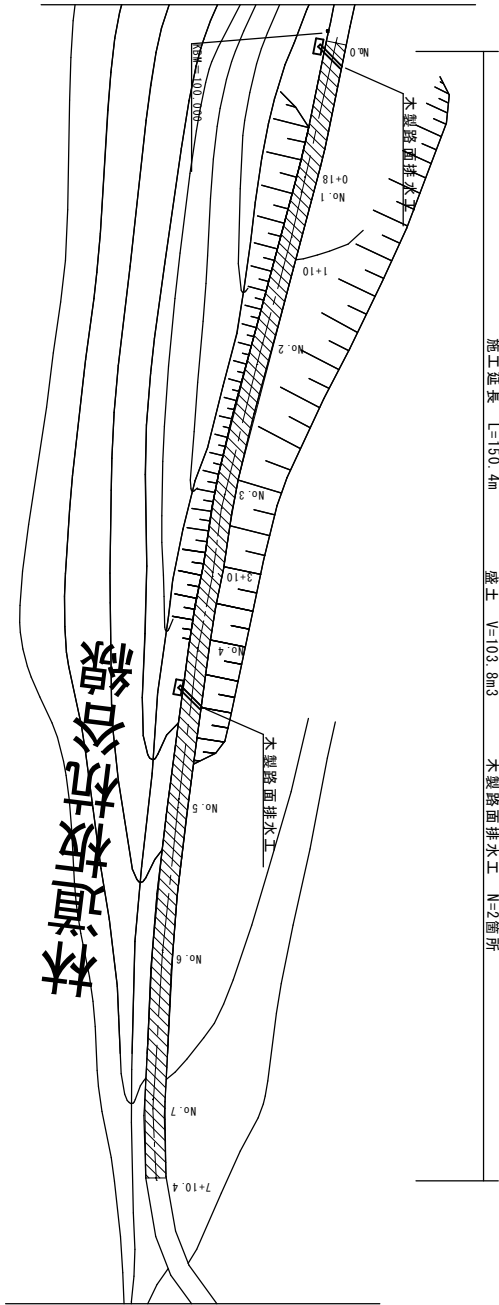
平面図

S=1:500

その1



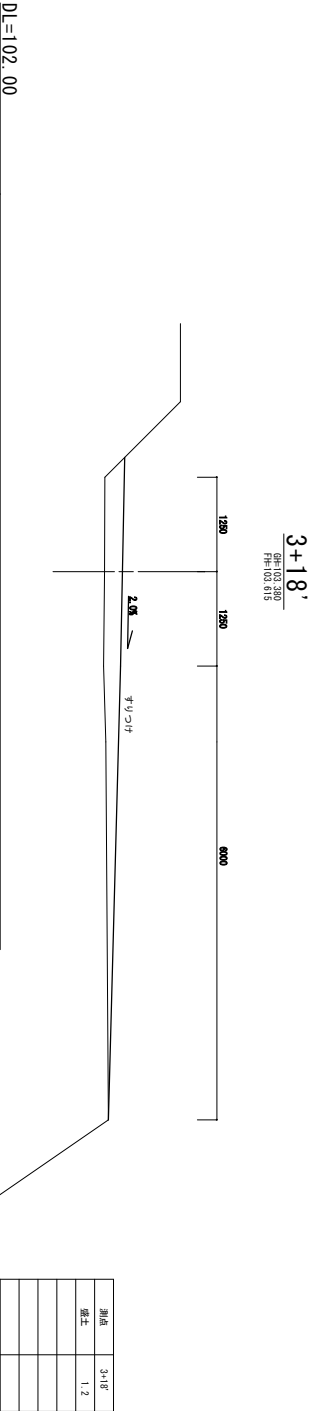
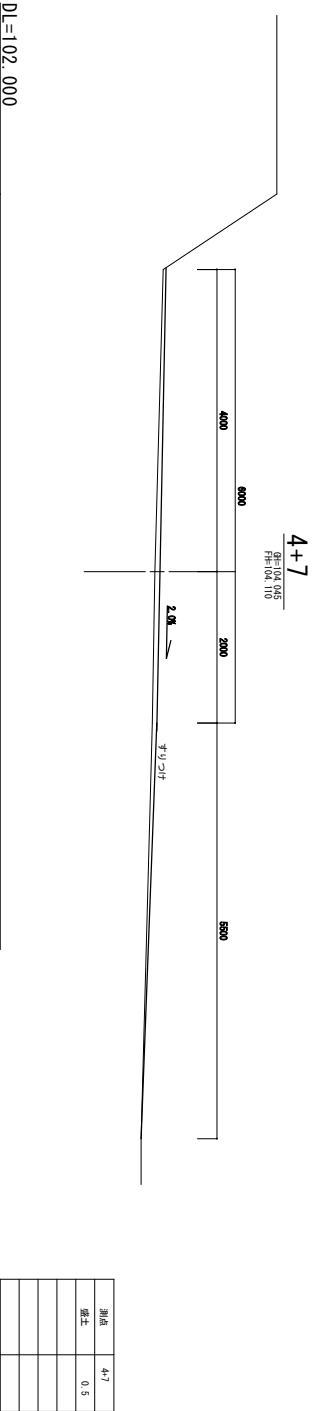
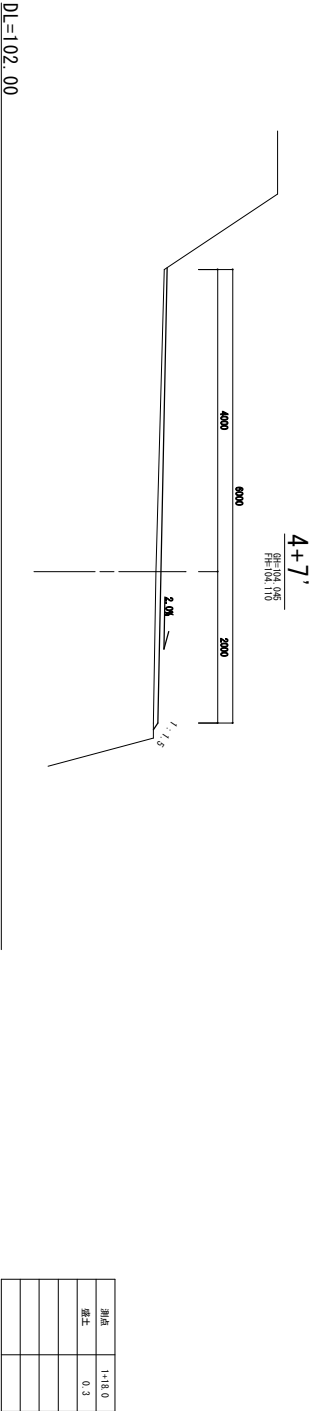
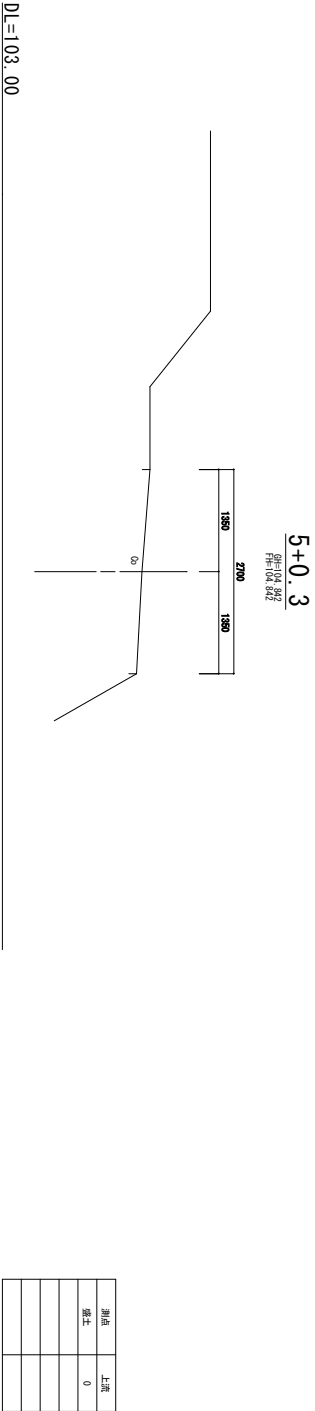
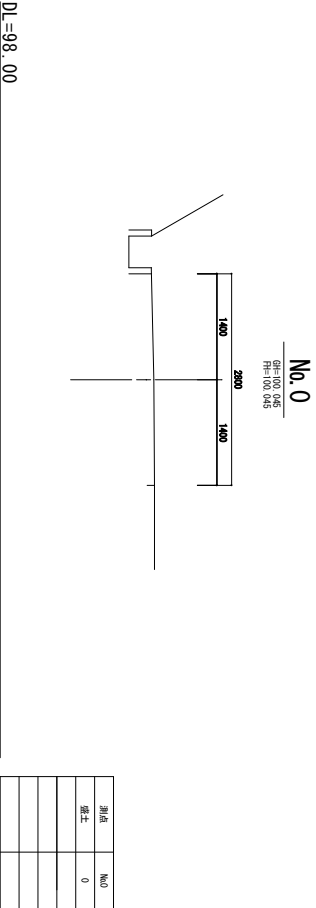
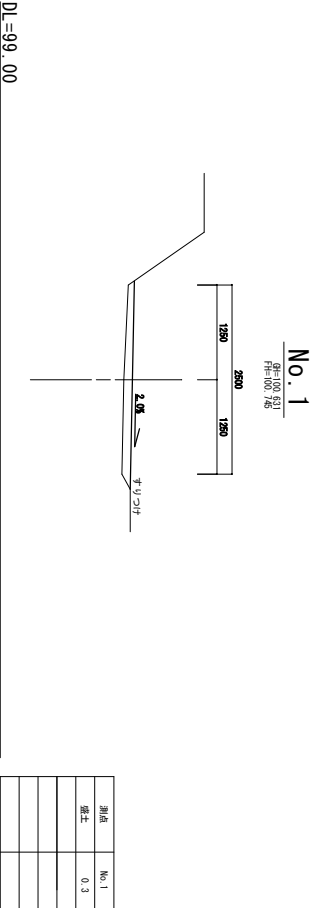
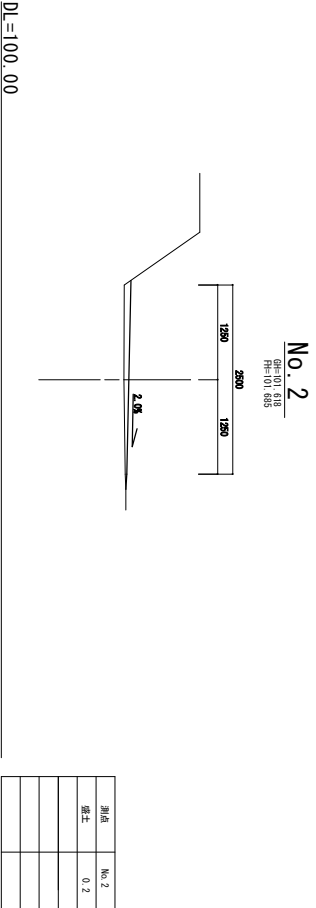
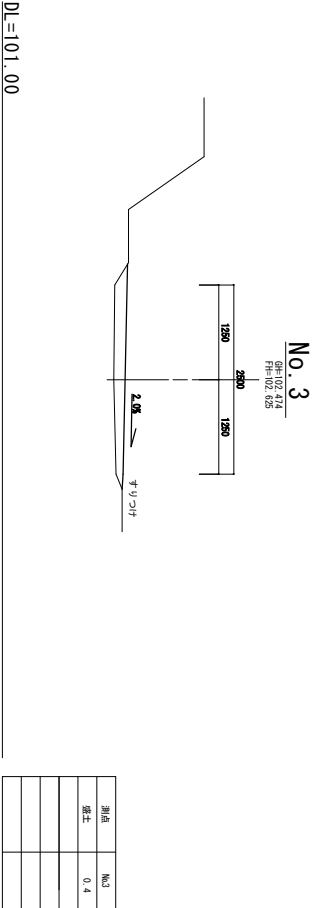
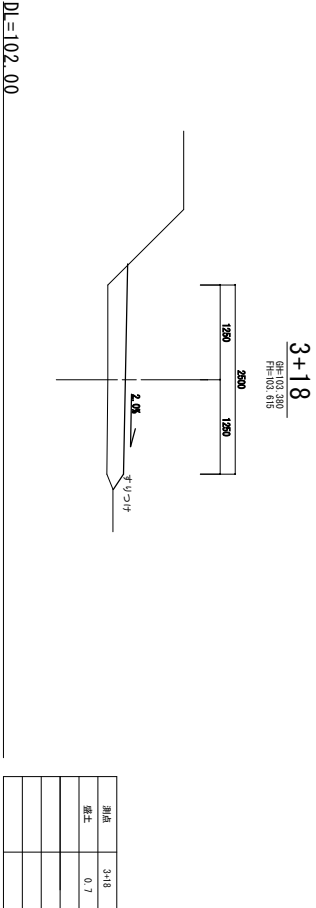
その2



計画				現況			
道路勾配	道路	勾配		道路勾配	道路	勾配	
No.0	100.045	100.045	L=20.0m i=3.5%	No.0	0	0	100.045
No.1	100.745	100.745	L=40.0m i=4.7%	No.1	20.0	20.0	100.631
No.2	101.685	101.685	L=40.0m i=3.5%	No.2	20.0	40.0	101.618
No.3	102.625	102.625	L=40.0m i=3.5%	No.3	20.0	60.0	102.474
3+18	103.615	103.615	L=40.0m i=3.5%	3+18	18.0	78.0	103.380
4+7	104.110	104.110	L=40.0m i=3.5%	4+7	9.0	87.0	104.046
5+0.3	104.842	104.842	L=40.0m i=3.5%	5+0.3	13.3	100.3	104.842
No.0	100.315	100.315	L=10.0m i=10.0%	No.0	0	0	100.315
0+18	102.115	102.115	L=42.0m i=3.5%	0+18	18.0	18.0	101.609
No.1	102.193	102.193	L=42.0m i=3.5%	No.1	2.0	20.0	101.758
1+10	102.583	102.583	L=42.0m i=3.5%	1+10	10.0	30.0	102.460
No.2	102.973	102.973	L=42.0m i=3.5%	No.2	10.0	40.0	102.783
No.3	103.753	103.753	L=10.0m i=3.0%	No.3	20.0	60.0	103.538
3+10	104.053	104.053	L=10.0m i=3.0%	3+10	10.0	70.0	103.848
No.4	104.673	104.673	L=20.0m i=3.5%	No.4	10.0	80.0	104.303
No.5	105.373	105.373	L=20.0m i=4.5%	No.5	20.0	100.0	105.106
No.6	106.353	106.353	L=20.0m i=1.0%	No.6	20.0	120.0	106.090
No.7	107.753	107.753	L=10.0m i=6.0%	No.7	20.0	140.0	107.500
7+10.4	108.689	108.689	L=10.0m i=6.0%	7+10.4	10.4	150.4	108.689

認可・実施	
年度・番号	令和4年度 森田第4号
河川名	林道振谷線
路線名	林道振谷線
地区名	林道振谷線水路改修工事
工事名	長浜市 寺崎町
地名	
図面名	平面図・縦断面図 (その1・その2)
縮尺	図示
図面番号	1 / 6
長浜市 産業観光部 森林田園整備課	

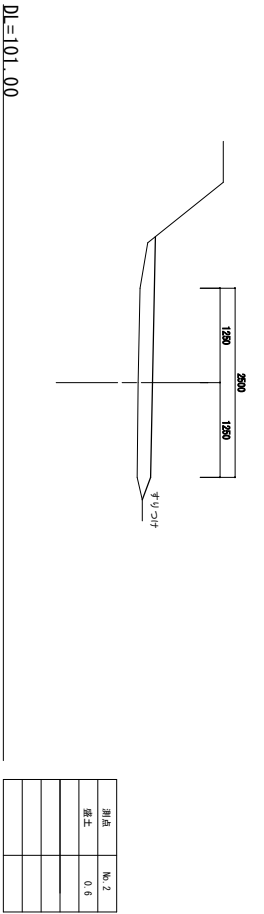
横断図 その1



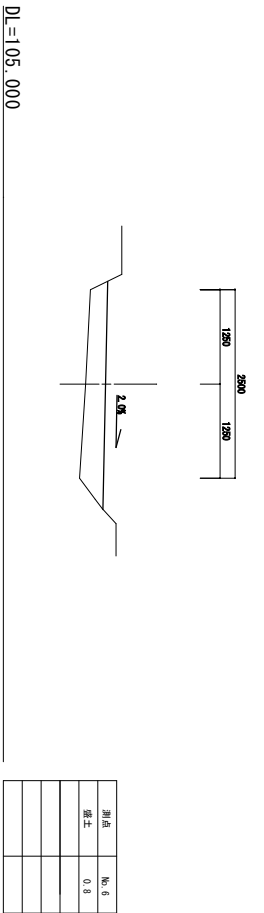
認可・実施	
年度・番号	令和4年度 森田第4号
河川名 路線名 地区名	林道板杭谷線
工事名	林道板杭谷線水路改修工事
地名	長浜市 寺師町
図面名	横断図 (その1)
縮尺	1/50
図面番号	3 / 6
長浜市 産業観光部 森林田園整備課	

横断図 その2

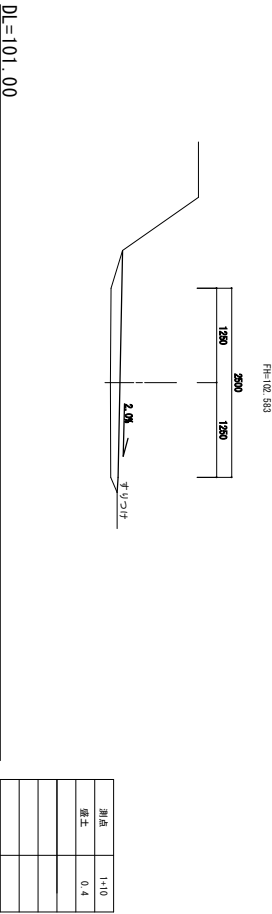
No. 2



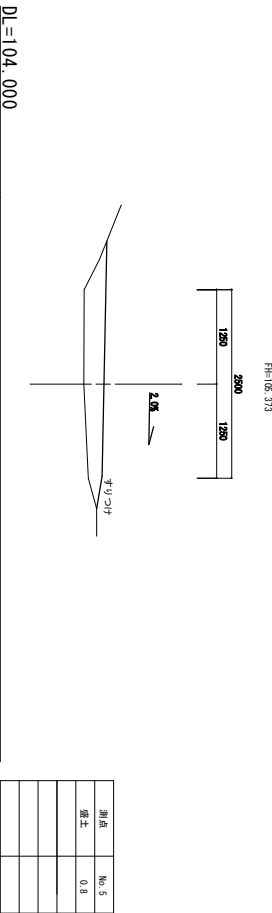
No. 6



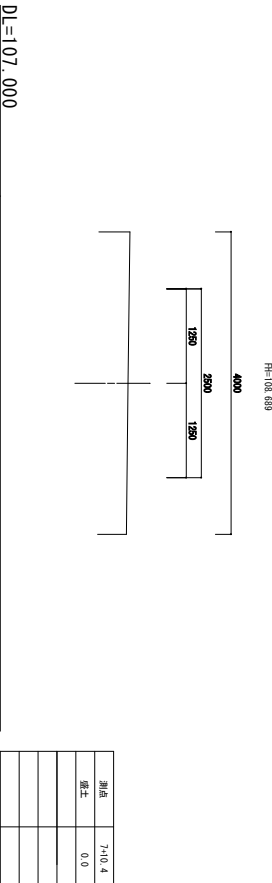
1+10



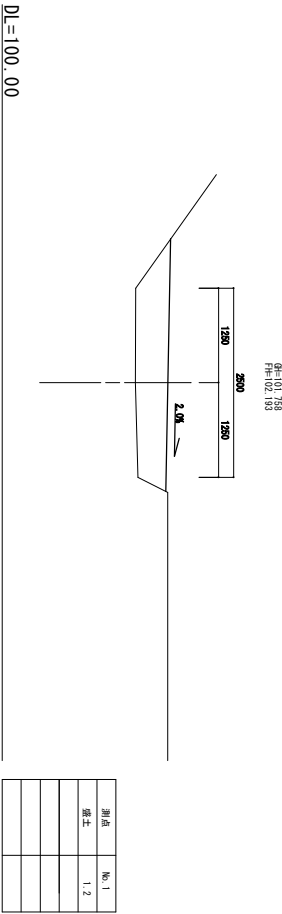
No. 5



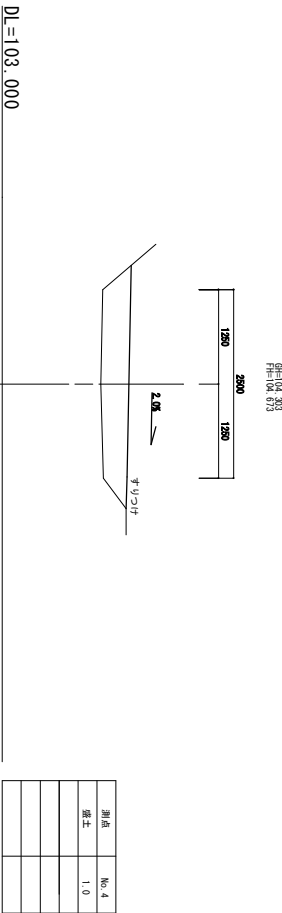
7+10.4



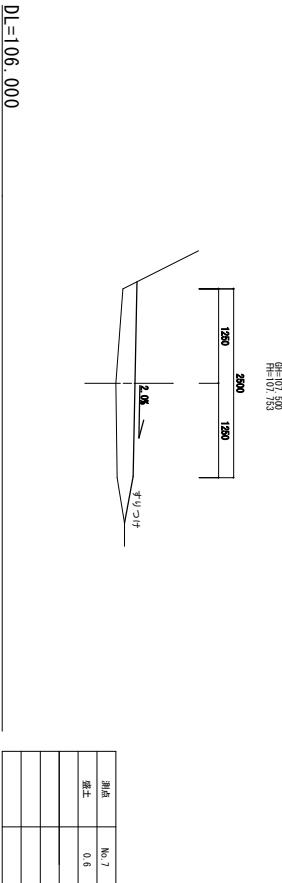
No. 1



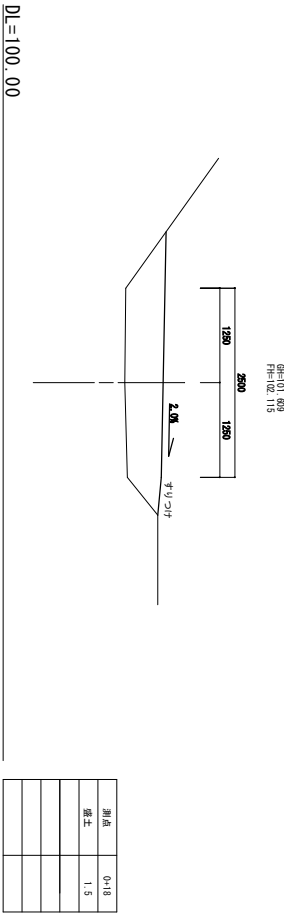
No. 4



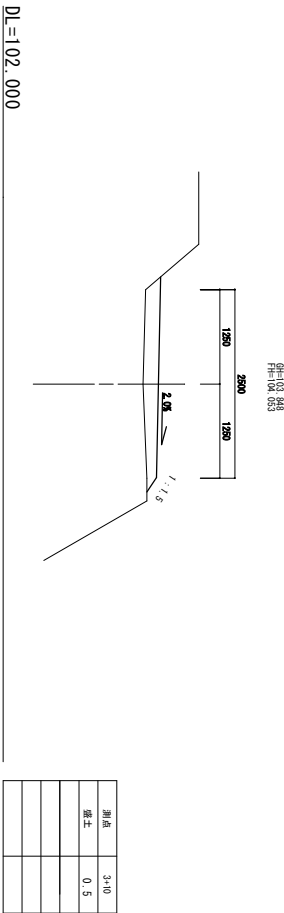
No. 7



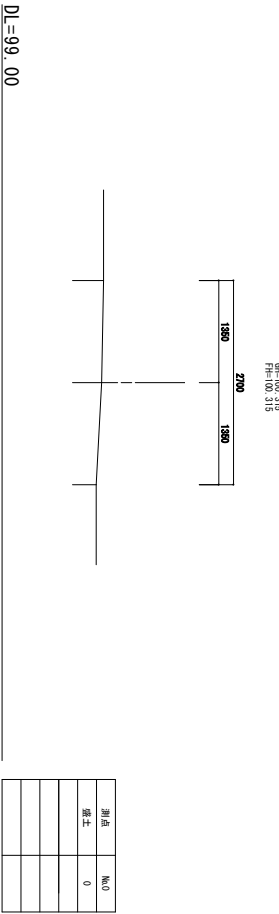
0+18



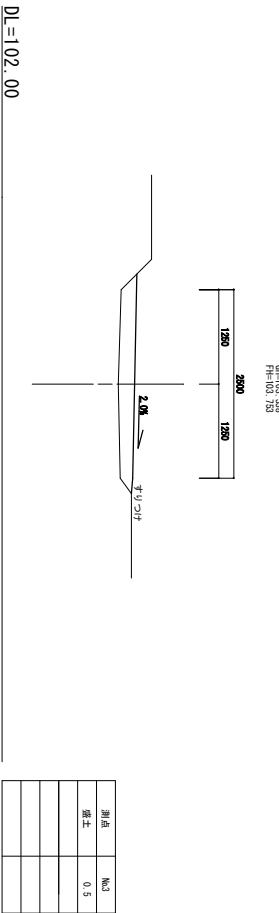
3+10



No. 0



No. 3



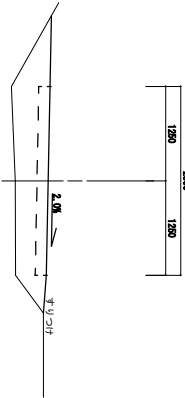
認可・実施	
年度・番号	令和4年度 森田第 4号
河川名	林道板杭谷線
路線名	林道板杭谷線水路改修工事
地区名	
工事名	
地名	長浜市 寺師町
図面名	横断図 (その2)
縮尺	1/50
図面番号	4 / 6
長浜市 産業観光部 森林田園整備課	

横断図 3

1+5.7

6H=102.875

PH=103.313



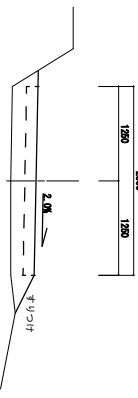
測点	1+5.7	測点	1+5.7
盛土	1.1	盛土	1.5

DL=102.00

1+1.4

6H=102.440

PH=102.775



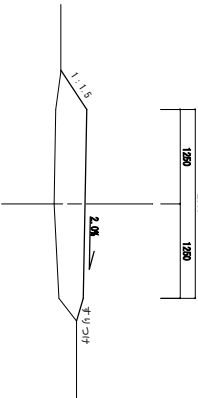
測点	1+1.4	測点	1+1.4
盛土	0.9	盛土	0.6

DL=101.00

No.1

6H=102.137

PH=102.000



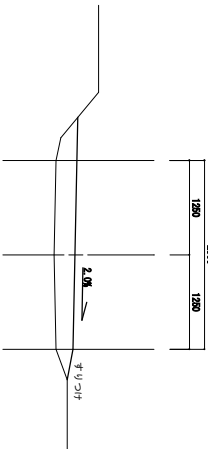
測点	No.1		
盛土	1.1		

DL=101.00

0+10

6H=102.550

PH=101.550



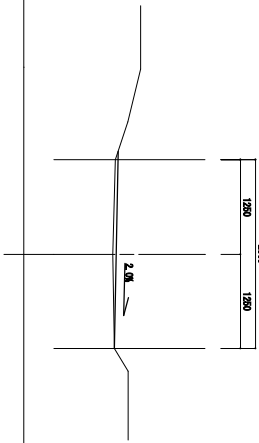
測点	0+10		
盛土	0.8		

DL=100.00

No.2

6H=103.234

PH=102.000



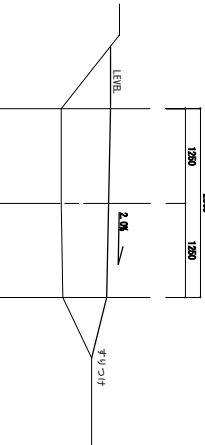
測点	No.2		
盛土	0.1		

DL=103.000

1+10

6H=103.234

PH=102.000



測点	1+10		
盛土	2.0		

DL=102.00

DL=99.00

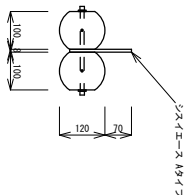
認可・実施	
年度・番号	令和4年度 森田第4号
河川名	林道板杭谷線
路線名	林道板杭谷線
地区名	林道板杭谷線水路改修工事
工事名	長浜市 寺師町
地名	
図面名	横断図 (その3)
縮尺	1/50
図面番号	5 / 6
長浜市 産業観光部 森林田園整備課	

木製路面排水工

(木製路面排水資材 + かゴマツト)

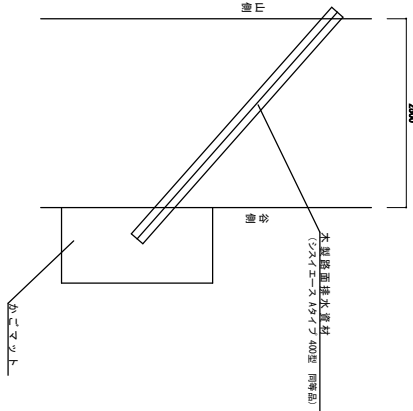
標準断面

1/10



標準平面

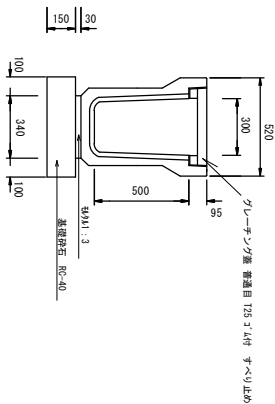
1/50



水路工

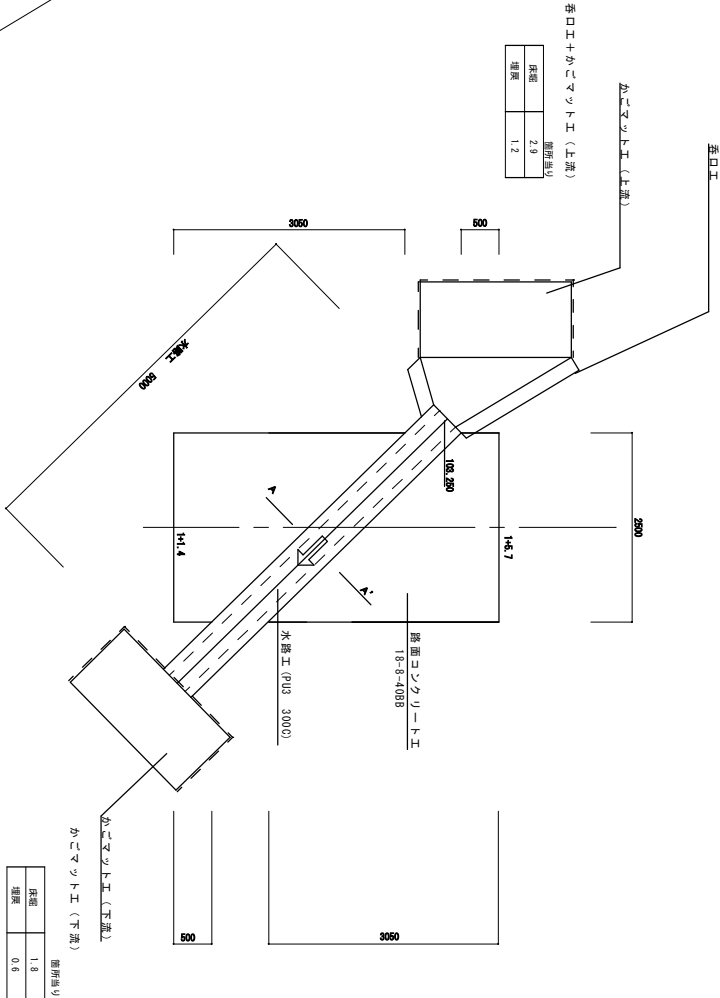
PU3 300C

1/20



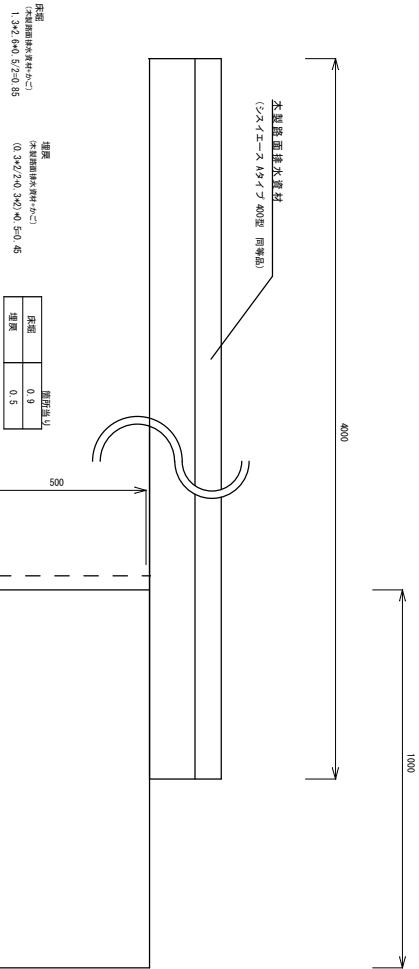
A部

1/50



標準横断

1/10

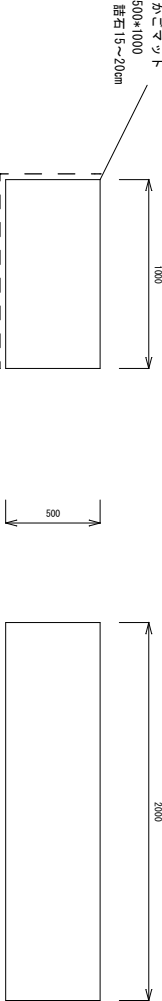
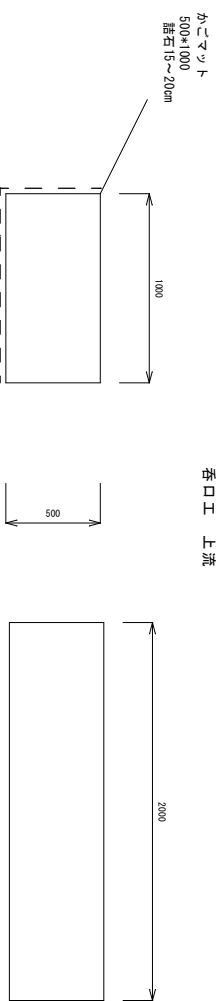


材料	仕様	単位
木製路面排水資材	(スチール 400型 両端品)	(0.3x2.0 3x0.4 5x0.6)
かゴマツト	500x1000	10kg/5cm 不織布合繊

材料	仕様	単位
木製路面排水資材	(スチール 400型 両端品)	(0.3x2.0 3x0.4 5x0.6)
かゴマツト	500x1000	10kg/5cm 不織布合繊

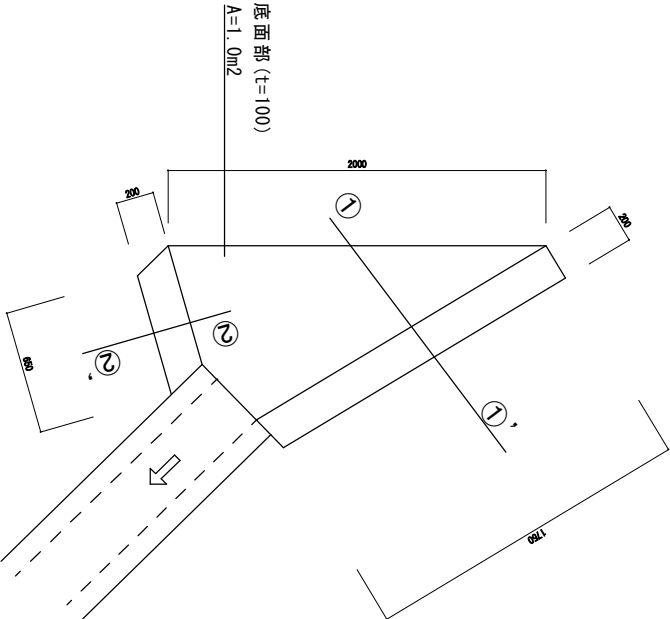
かゴマツト工

1/20



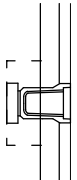
香口工

1/20



A-A'

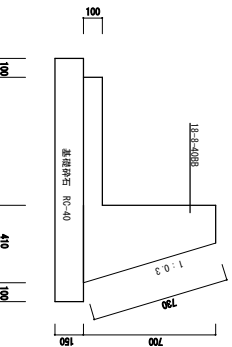
1:4.0m



材料	仕様	単位
木製路面排水資材	(スチール 400型 両端品)	(0.3x2.0 3x0.4 5x0.6)
かゴマツト	500x1000	10kg/5cm 不織布合繊



①-①'



②-②'



認可・実施	令和4年度 森田第4号
年度・番号	令和4年度 森田第4号
河川名	林道板谷線
建設名	林道板谷線水路改修工事
建設名	林道板谷線水路改修工事
地名	長浜市 寺師町
図面名	構造図
縮尺	図示
図面番号	6 / 6
長浜市 産業観光部 森林田園整備課	