

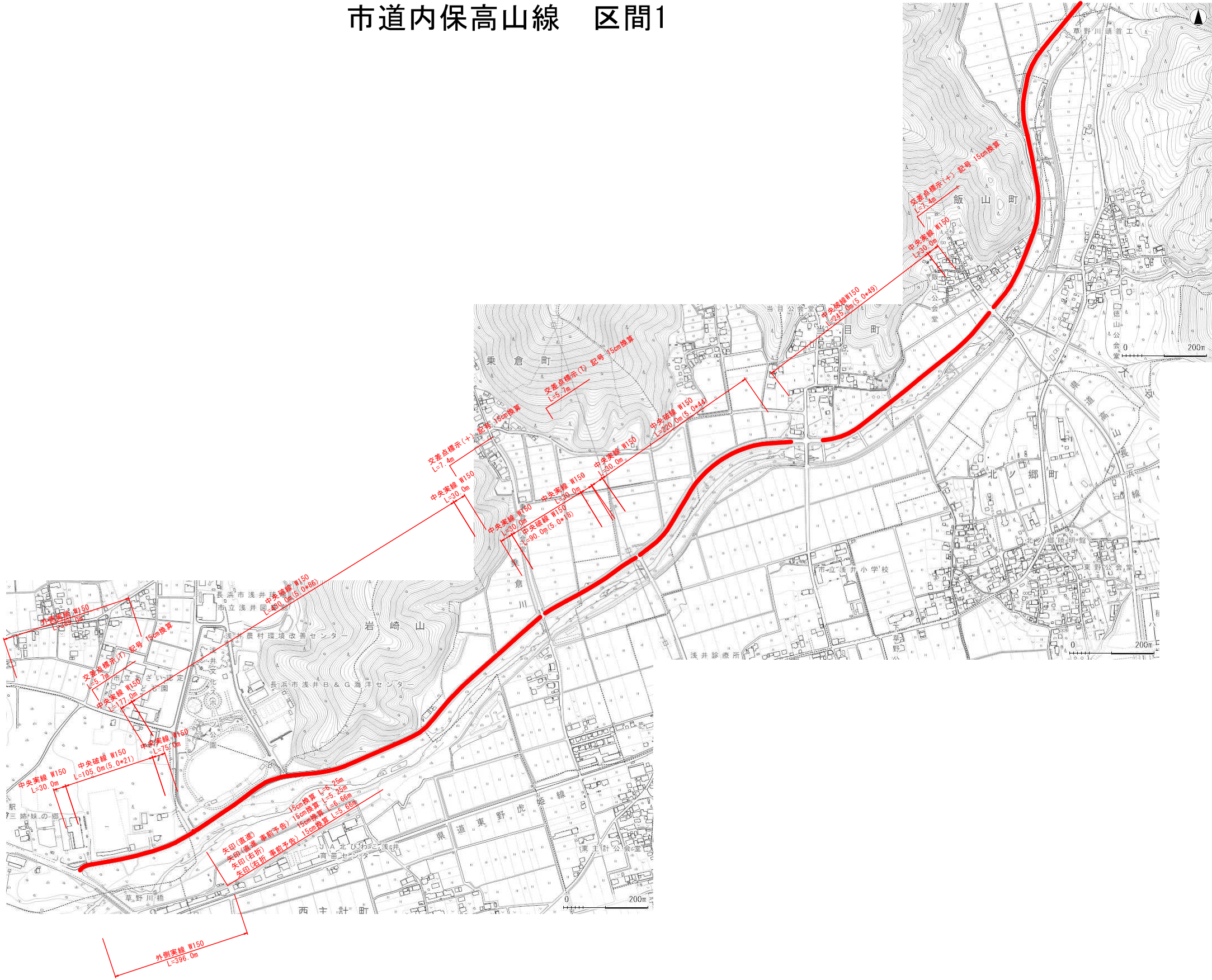
平面図 S=1 : 5000

市道内保高山線 区間1

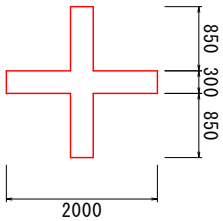
N

交差点標示図

S=1 : 50

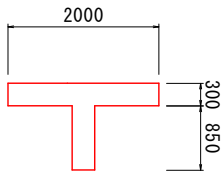


交差点標示(+)



15cm換算
L=7.4m

交差点標示(T)



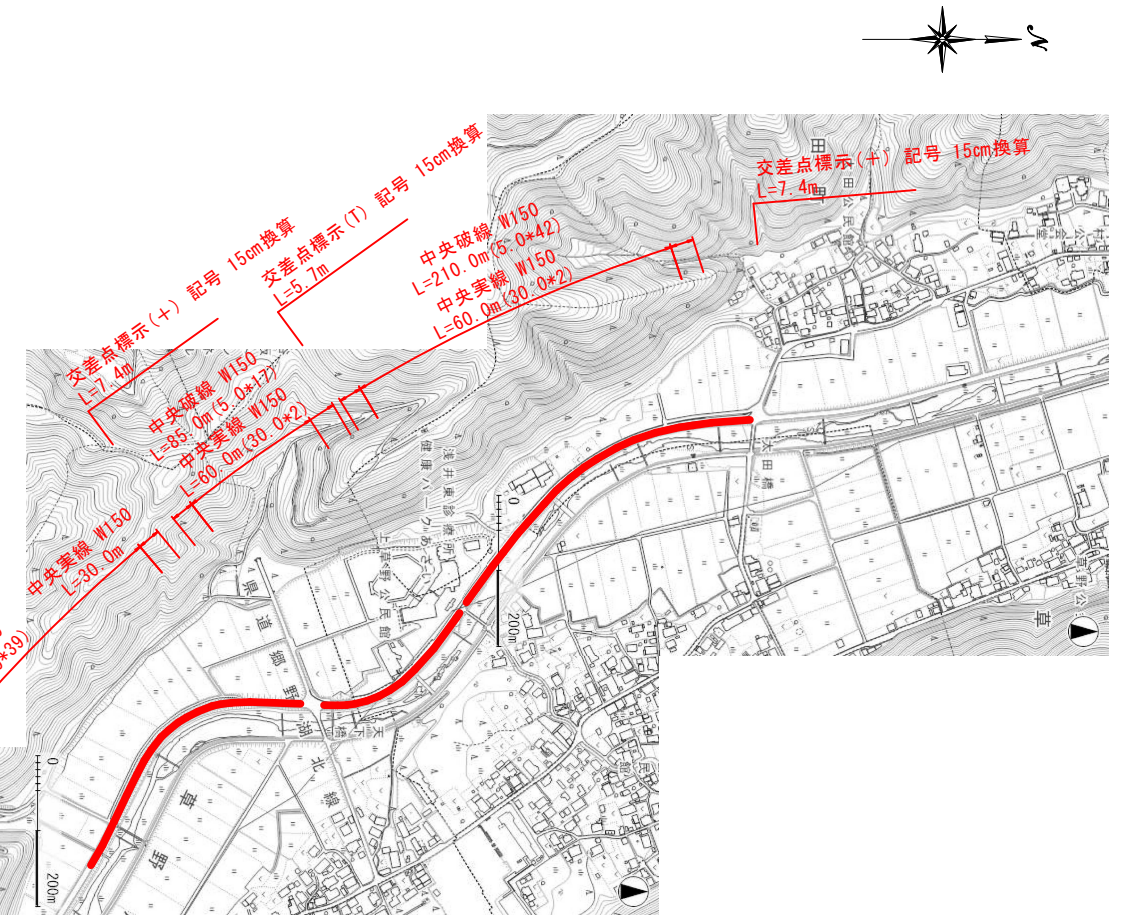
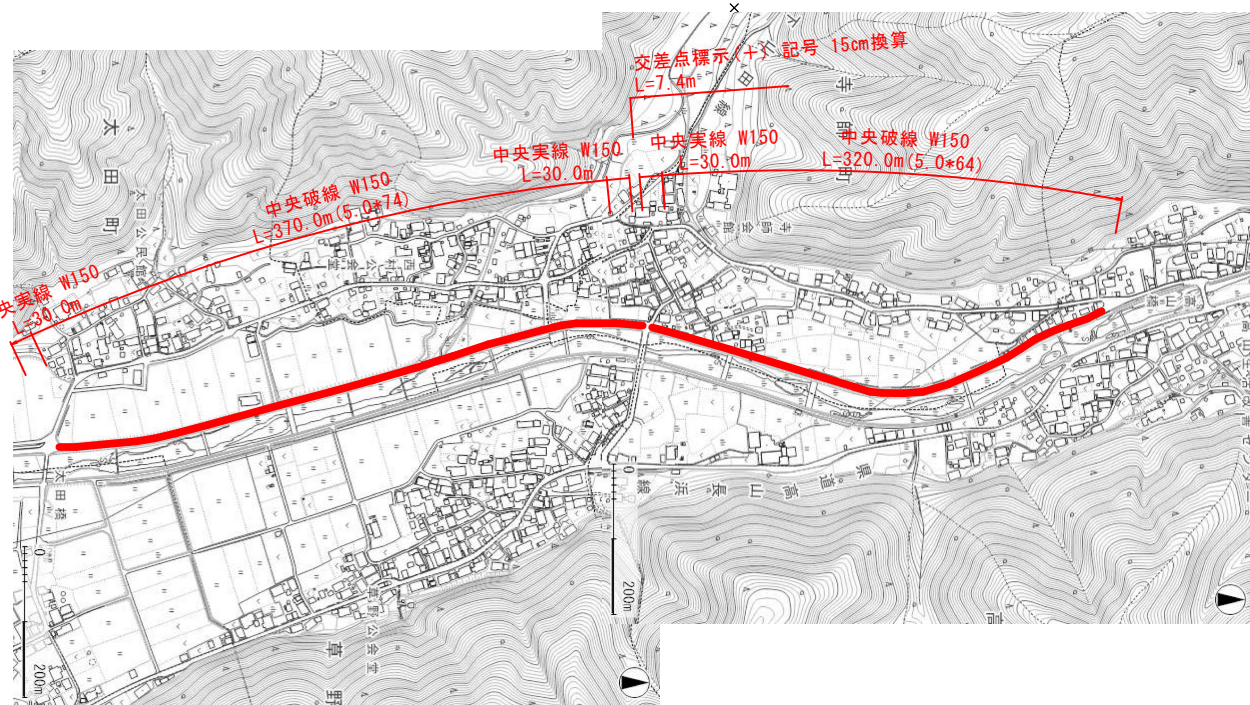
15cm換算
L=5.7m

認可・実施	当初
年度・番号	令和4年度 道河第10号
路線名	市道内保高山線 他
工事名	市道内保高山線他区画線工事
地名	長浜市内保町 他
図面名	平面図・交差点標示図
縮尺	図示
図面番号	1 / 5
長浜市 道路河川課	

市道内保高山線 区間3

平面図 S=1 : 5000

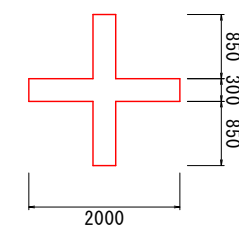
市道内保高山線 区間2



交差点標示図

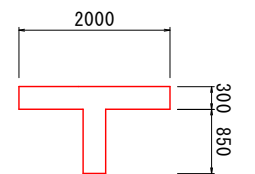
S=1 : 50

交差点標示 (+)

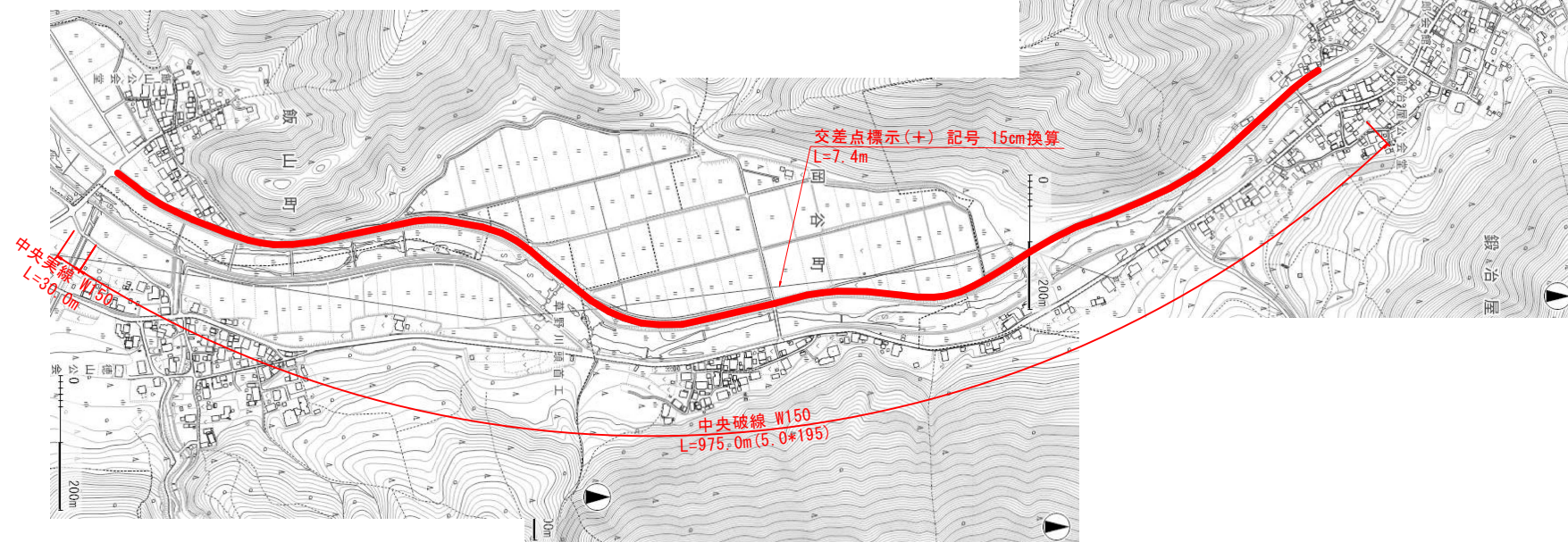


15cm換算
L=7.4m

交差点標示 (T)



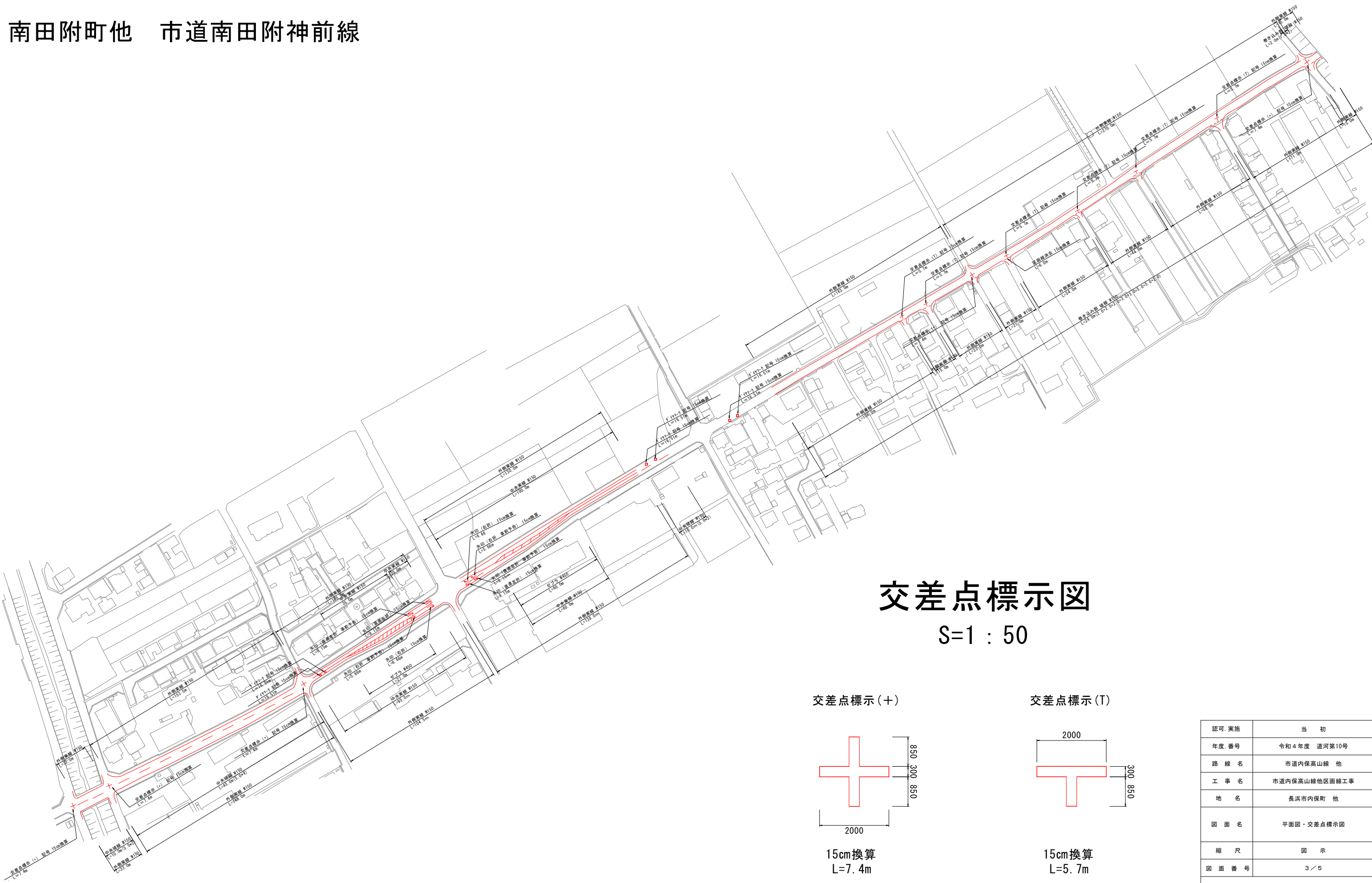
15cm換算
L=5.7m



認可、実施	当初
年度、番号	令和4年度 道河第10号
路線名	市道内保高山線 他
工事名	市道内保高山線他区画線工事
地名	長浜市内保町 他
図面名	平面図・交差点標示図
縮尺	図示
図面番号	2 / 5
長浜市 道路河川課	

平面図 S=1 : 600

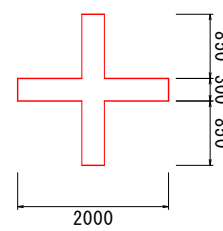
南田附町他 市道南田附神前線



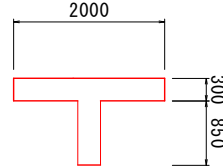
交差点標示図

S=1 : 50

交差点標示(+)



交差点標示(T)



認可・実施	当 初
年度・番号	令和4年度 道河第10号
路 線 名	市道内保高山線 他
工 事 名	市道内保高山線他区画線工事
地 名	長浜市内保町 他
図 面 名	平面図・交差点標示図
縮 尺	図 示
図 面 番 号	3 / 5
長浜市 道路河川課	

平面図 S=1 : 500

加納町 市道加納東西1号線

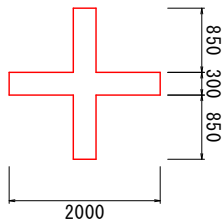
市道加納南北3号線



交差点標示図

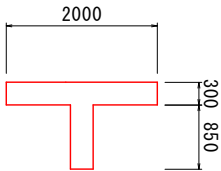
S=1 : 50

交差点標示 (+)



15cm換算
L=7.4m

交差点標示 (T)



15cm換算
L=5.7m

平面図 S=1 : 1000

加納町 市道新栄加納新線

市道加納南北1号線

市道加納南北2号線

市道加納南北3号線



認可・実施	当 初
年度・番号	令和4年度 道河第10号
路 線 名	市道内保高山線 他
工 事 名	市道内保高山線他区画線工事
地 名	長浜市内保町 他
図 面 名	平面図・交差点標示図
縮 尺	図 示
図 面 番 号	4 / 5
長浜市 道路河川課	

平面図 S=1 : 1000

唐国町 市道唐国南北7号線
市道唐国東西1号線
市道月ヶ瀬東西1号線
市道唐国東西2号線



平面図 S=1 : 1000

相撲庭町 市道今莊相撲庭山東線
市道相撲庭今莊線



平面図 S=1 : 1000

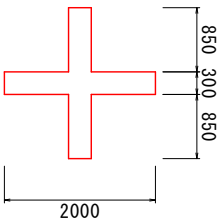
元浜町 市道港列見線



交差点標示図

S=1 : 50

交差点標示(+)



15cm換算
L=7.4m

認可・実施	当初
年度・番号	令和4年度 道河第10号
路線名	市道内保高山線 他
工事名	市道内保高山線他区画線工事
地名	長浜市内保町 他
図面名	平面図・交差点標示図
縮尺	図示
図面番号	5 / 5
長浜市 道路河川課	