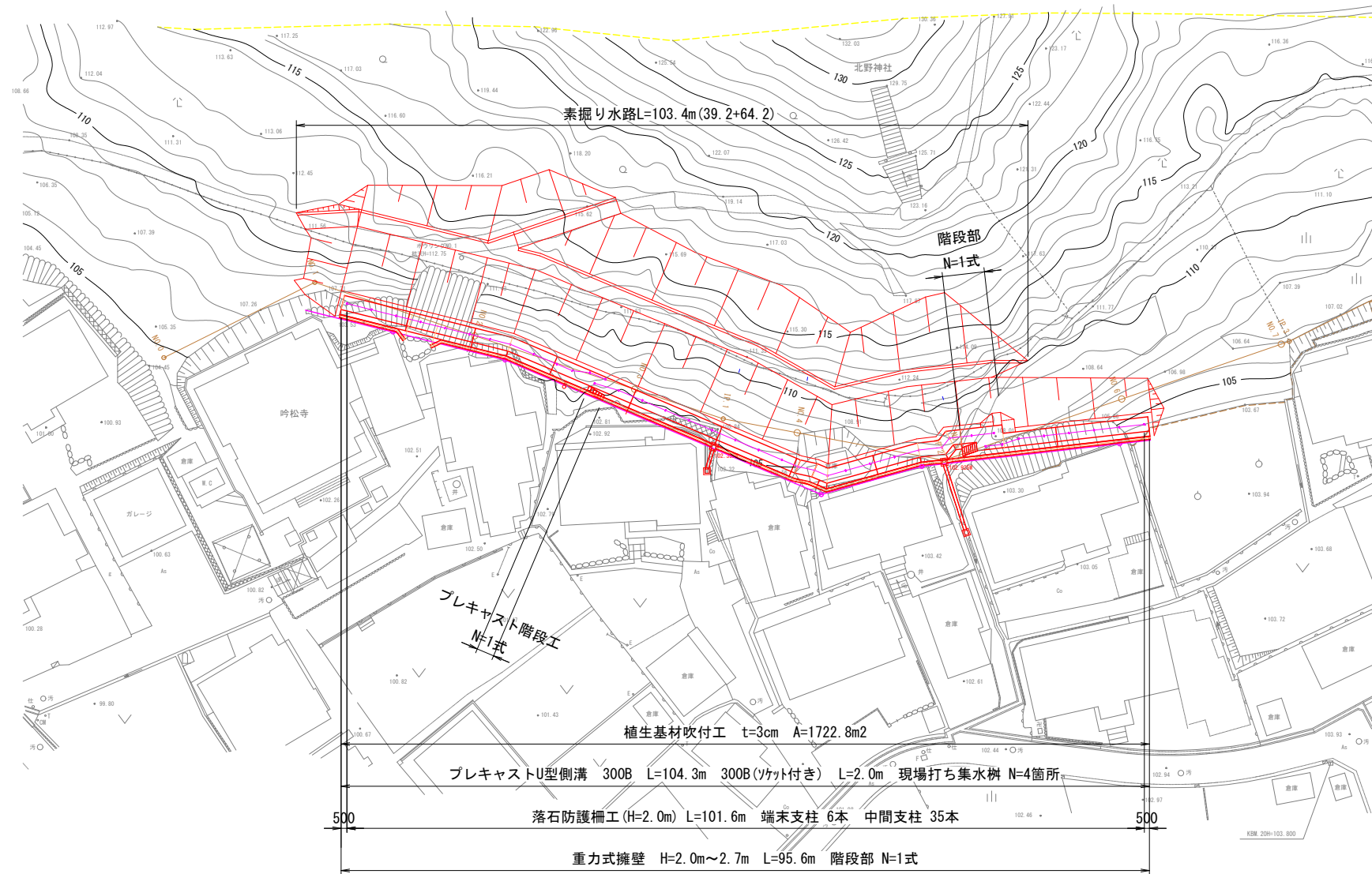
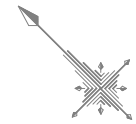
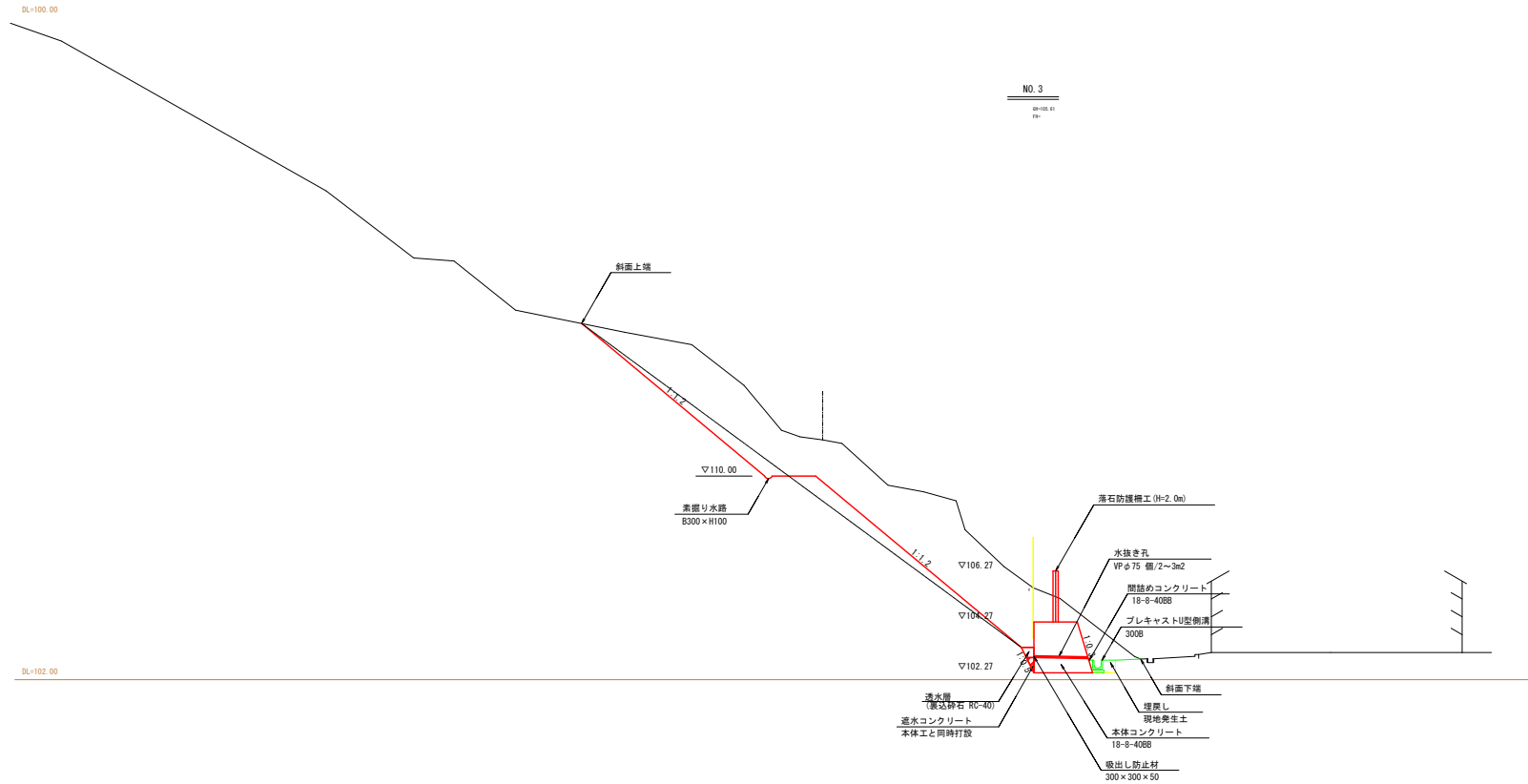


平面図 S=1:250



図号・実施	当初	第 回 変更
年度・番号	令和4年度	道河第6号
地区名	布勢地区	
工事名	布勢地区急傾斜地崩壊対策工事	
地名	長浜市布勢町	
図面名	平面図	
縮尺	S=1:250	
図面番号	14 枚 ノ 内 1	
長浜市 都市建設部 道河河川課		

S=1:100

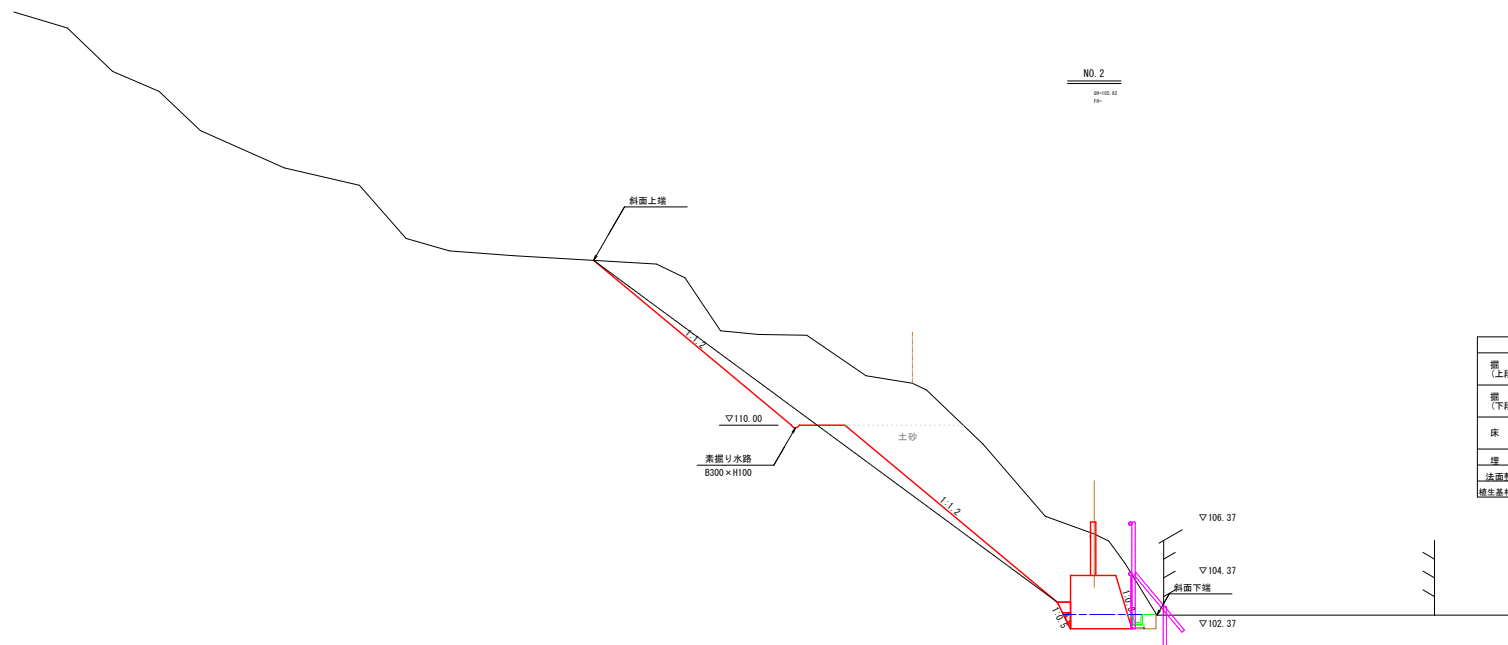


認可・異議	当 初	第 回 変 更
年度・番号	令和4年度	道河第6号
<del>国 道 第 一 号</del>	布勢地区	
<del>国 道 第 一 号</del>		
地区名	布勢地区急傾斜地崩壊対策工事	
工事名		
地名	長浜市 布勢町	
図面名	標準断面図	
縮 尺	S=1:100	
図面番号	14 枚 / 内 2	
長浜市 都市建設部 道路河川課		

横断図 (1)

S=1:100

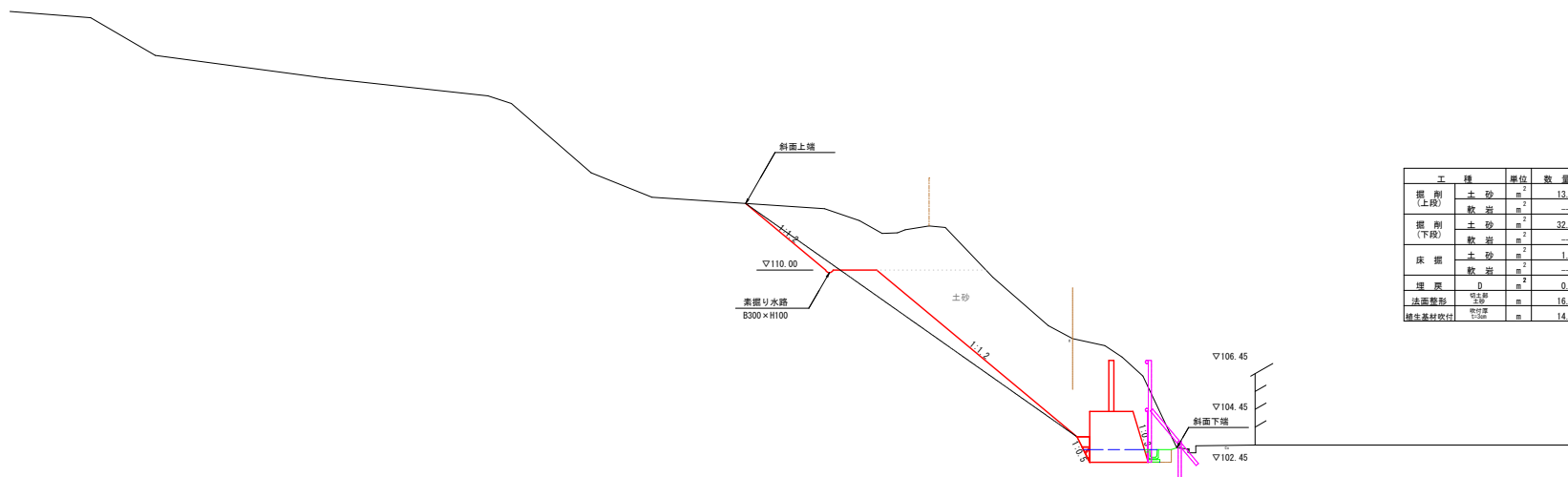
NO. 2  
00+105.82  
10+



工種	単位	数量
掘削 (上段)	土砂	25.5
掘削 (下段)	土砂	28.4
床掘	土砂	1.8
埋戻	土砂	0.3
法面整形	土砂	21.7
橋生基材交付	管付蓋	20.0

DL=100.00

NO. 1+4.0 (NO. 1)  
00+107.21  
10+



工種	単位	数量
掘削 (上段)	土砂	13.5
掘削 (下段)	土砂	32.0
床掘	土砂	1.7
埋戻	土砂	0.3
法面整形	土砂	16.0
橋生基材交付	管付蓋	14.3

DL=100.00

NO. 1-NO. 2

図号・実施	当初	第 回 変更
年度・番号	令和4年度	道河第6号
地区名	布勢地区	
工事名	布勢地区急傾斜地崩壊対策工事	
地名	長浜市布勢町	
図面名	横断図 (1)	
縮尺	S=1:100	
図面番号	14 枚 / 内 3	
長浜市 都市建設部 道路河川課		

横断図 (2)

S=1:100

IP.1  
0+106.33  
10+

工 種	単位	数 量
掘 削 (上段)	土 砂 m <sup>2</sup>	6.3
	敷 岩 m <sup>2</sup>	14.1
掘 削 (下段)	土 砂 m <sup>2</sup>	23.3
	敷 岩 m <sup>2</sup>	2.2
床 掘	土 砂 m <sup>2</sup>	0.5
	敷 岩 m <sup>2</sup>	1.1
埋 戻	m <sup>2</sup>	0.3
法面整形	切土量 m	4.6
	敷土量 m	17.5
植生基材交付	交付量 t/延	20.4

DL=100.00

NO.3  
0+102.81  
10+

工 種	単位	数 量
掘 削 (上段)	土 砂 m <sup>2</sup>	19.9
	敷 岩 m <sup>2</sup>	0.0
掘 削 (下段)	土 砂 m <sup>2</sup>	25.8
	敷 岩 m <sup>2</sup>	0.0
床 掘	土 砂 m <sup>2</sup>	1.7
	敷 岩 m <sup>2</sup>	—
埋 戻	m <sup>2</sup>	0.3
法面整形	切土量 m	21.6
	敷土量 m	0.0
植生基材交付	交付量 t/延	19.9

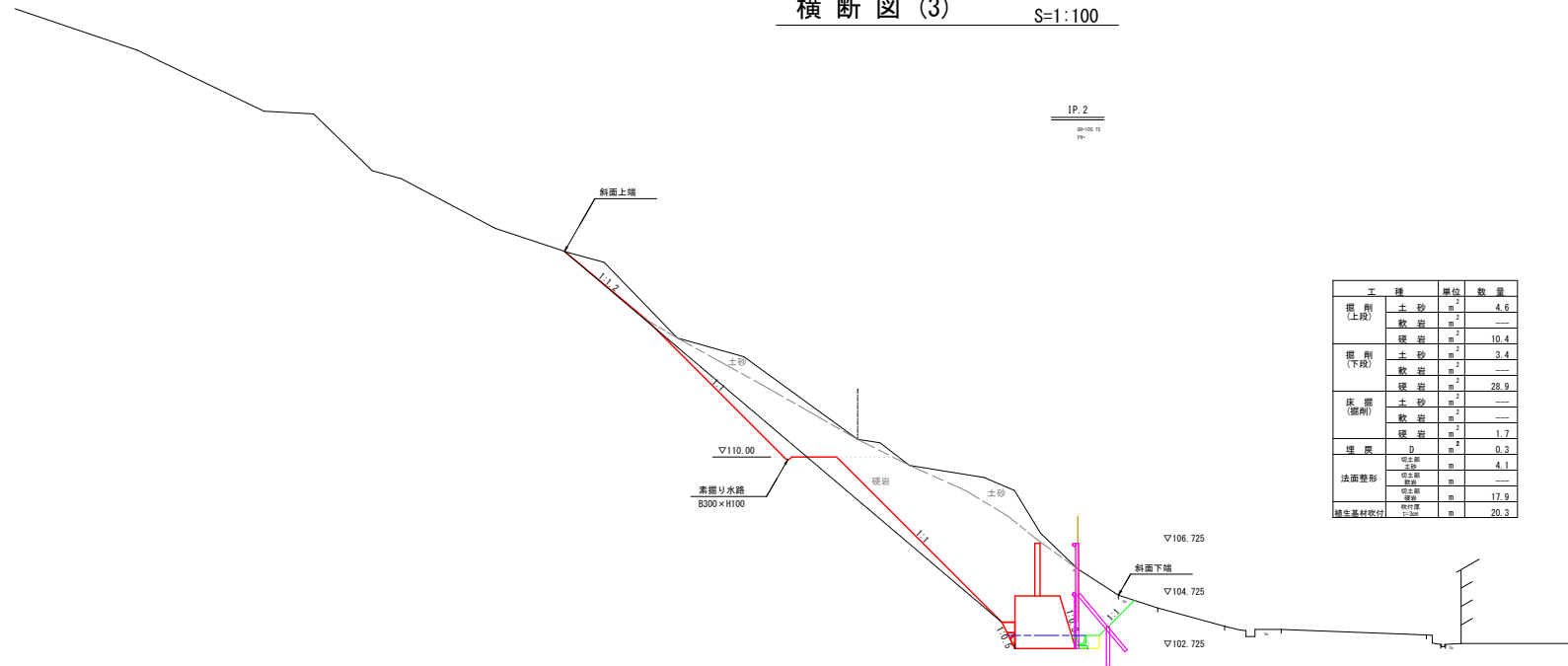
DL=102.00

NO.3-IP.1

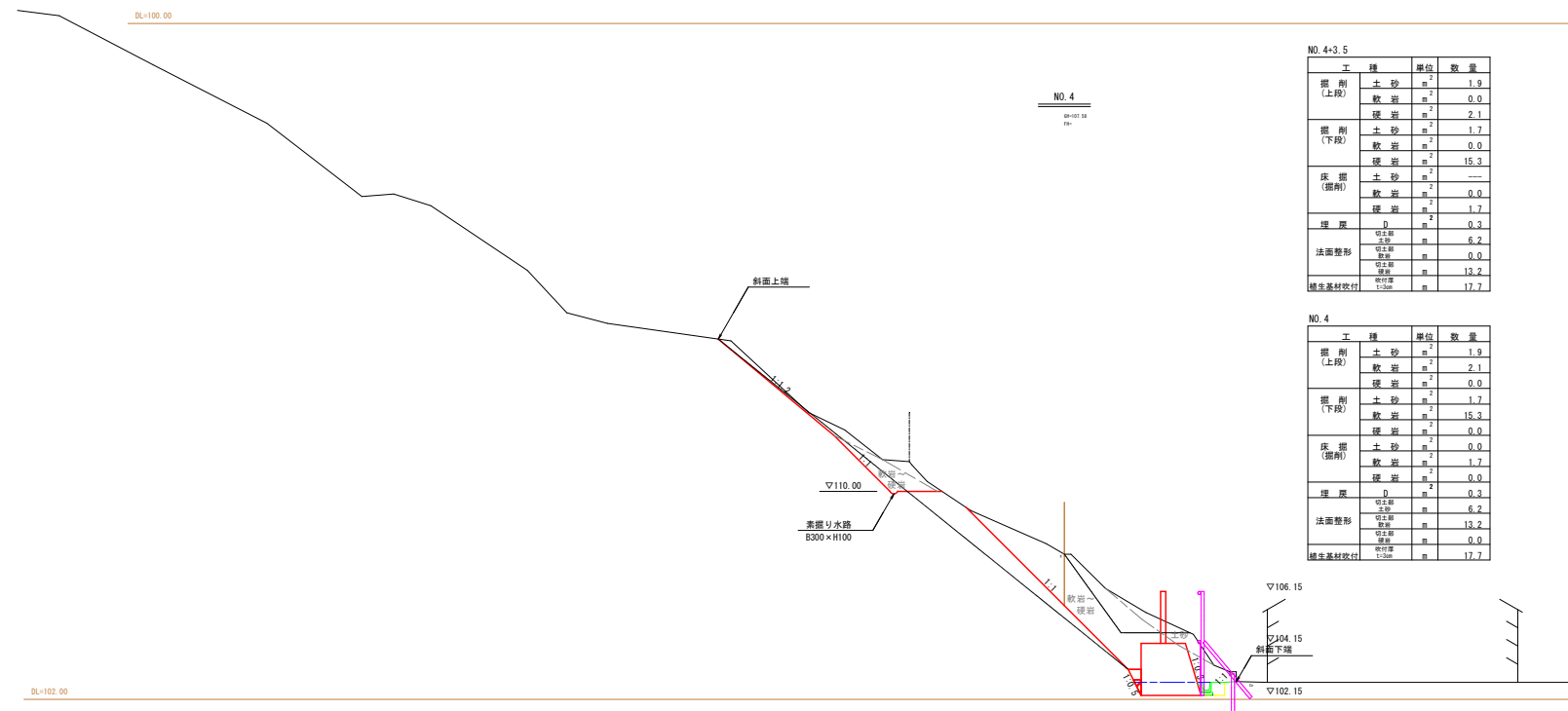
図号・実施	当 初	第 回 変 更
年度・番号	令和4年度	道河第6号
地区名	布勢地区	
工事名	布勢地区急傾斜地崩壊対策工事	
地名	長浜市布勢町	
図面名	横断図 (2)	
縮 尺	S=1:100	
図面番号	14 枚 / 内 4	
長浜市 都市建設部 道路河川課		

横断図 (3)

S=1:100



工種	単位	数量
掘削 (上段)	土砂	m <sup>2</sup> 4.6
掘削 (上段)	軟岩	m <sup>2</sup> —
掘削 (上段)	硬岩	m <sup>2</sup> 10.4
掘削 (下段)	土砂	m <sup>2</sup> 3.4
掘削 (下段)	軟岩	m <sup>2</sup> —
掘削 (下段)	硬岩	m <sup>2</sup> 28.9
床掘 (掘削)	土砂	m <sup>2</sup> —
床掘 (掘削)	軟岩	m <sup>2</sup> —
床掘 (掘削)	硬岩	m <sup>2</sup> 1.7
埋戻	D	m <sup>2</sup> 0.3
法面整形	切土量	m <sup>2</sup> 4.1
法面整形	切土量	m <sup>2</sup> —
法面整形	切土量	m <sup>2</sup> 17.9
植生基材吹付	吹付量	m <sup>2</sup> 20.3



NO.4+3.5

工種	単位	数量
掘削 (上段)	土砂	m <sup>2</sup> 1.9
掘削 (上段)	軟岩	m <sup>2</sup> 0.0
掘削 (上段)	硬岩	m <sup>2</sup> 2.1
掘削 (下段)	土砂	m <sup>2</sup> 1.7
掘削 (下段)	軟岩	m <sup>2</sup> 0.0
掘削 (下段)	硬岩	m <sup>2</sup> 15.3
床掘 (掘削)	土砂	m <sup>2</sup> —
床掘 (掘削)	軟岩	m <sup>2</sup> 0.0
床掘 (掘削)	硬岩	m <sup>2</sup> 1.7
埋戻	D	m <sup>2</sup> 0.3
法面整形	切土量	m <sup>2</sup> 6.2
法面整形	切土量	m <sup>2</sup> 0.0
法面整形	切土量	m <sup>2</sup> 13.2
植生基材吹付	吹付量	m <sup>2</sup> 17.7

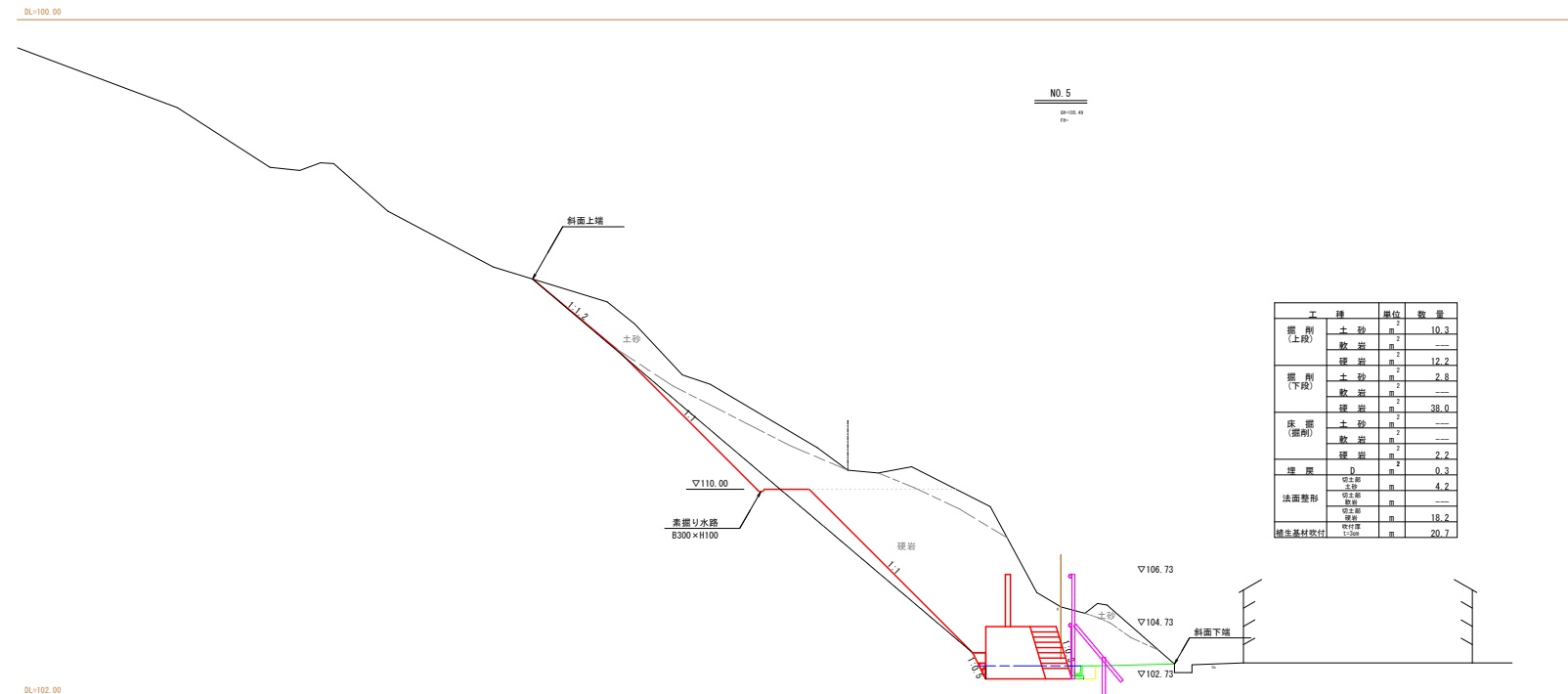
NO.4

工種	単位	数量
掘削 (上段)	土砂	m <sup>2</sup> 1.9
掘削 (上段)	軟岩	m <sup>2</sup> 2.1
掘削 (上段)	硬岩	m <sup>2</sup> 0.0
掘削 (下段)	土砂	m <sup>2</sup> 1.7
掘削 (下段)	軟岩	m <sup>2</sup> 15.3
掘削 (下段)	硬岩	m <sup>2</sup> 0.0
床掘 (掘削)	土砂	m <sup>2</sup> 0.0
床掘 (掘削)	軟岩	m <sup>2</sup> 1.7
床掘 (掘削)	硬岩	m <sup>2</sup> 0.0
埋戻	D	m <sup>2</sup> 0.3
法面整形	切土量	m <sup>2</sup> 6.2
法面整形	切土量	m <sup>2</sup> 13.2
法面整形	切土量	m <sup>2</sup> 0.0
植生基材吹付	吹付量	m <sup>2</sup> 17.7

NO.4-IP.2

図号・実施	当初	第 回 変更
年度・番号	令和4年度	道河第6号
地 区 名	布勢地区	
工 事 名	布勢地区急傾斜地崩壊対策工事	
地 名	長浜市布勢町	
図 面 名	横断図 (3)	
縮 尺	S=1:100	
図 面 番 号	14 枚 / 内 5	
長浜市 都市建設部 道路河川課		

S=1 : 100



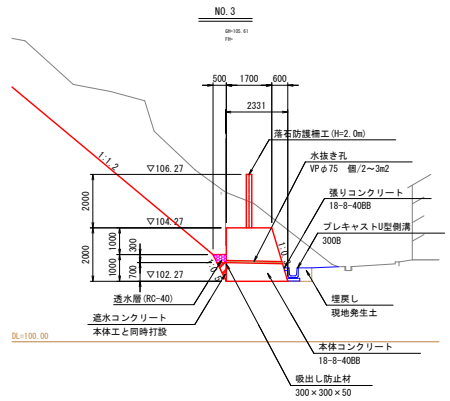
工 种	单 位	数 量
掘 削 (上段)	土 砂	2
	软 岩	10
	硬 岩	2
掘 削 (下段)	土 砂	2
	软 岩	12
	硬 岩	2
床 掘 (密削)	土 砂	2
	软 岩	38
	硬 岩	2
埋 屎	D	0
法面整形	切土部 生肌	4
	切土部 野射	—
	切土部 埋屎	18
植生基材交付	收付用 17000	20

NO. S-M0. 6	
認可、実施	当初 第 回 変更
年度、番号	令和4年度 道河第6号
<del>種別、番号</del>	布勢地区
<del>地区、番号</del>	
工事名	
地名	長浜市布勢町
図面名	横断面 (4)
縮尺	S=1:100
図面番号	14 枚 / 内 6
長浜市 都市建設部 道路河川課	

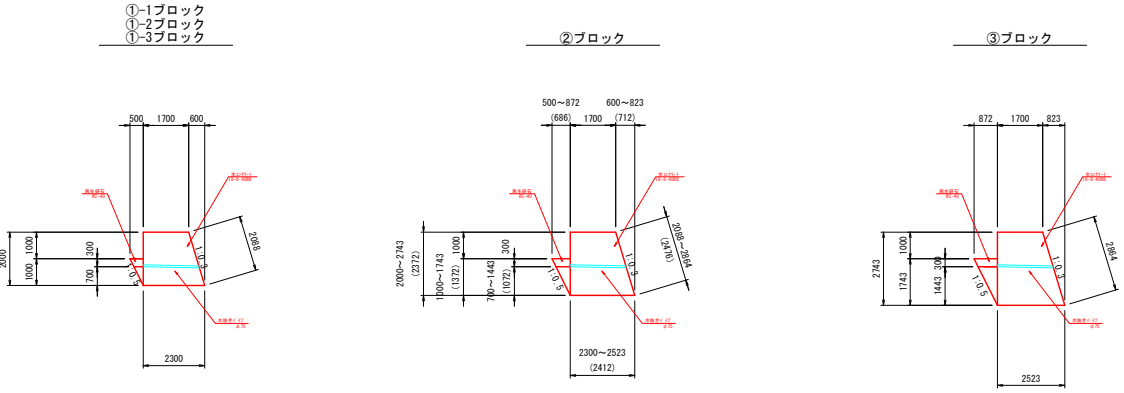


擁壁工構造図(2)

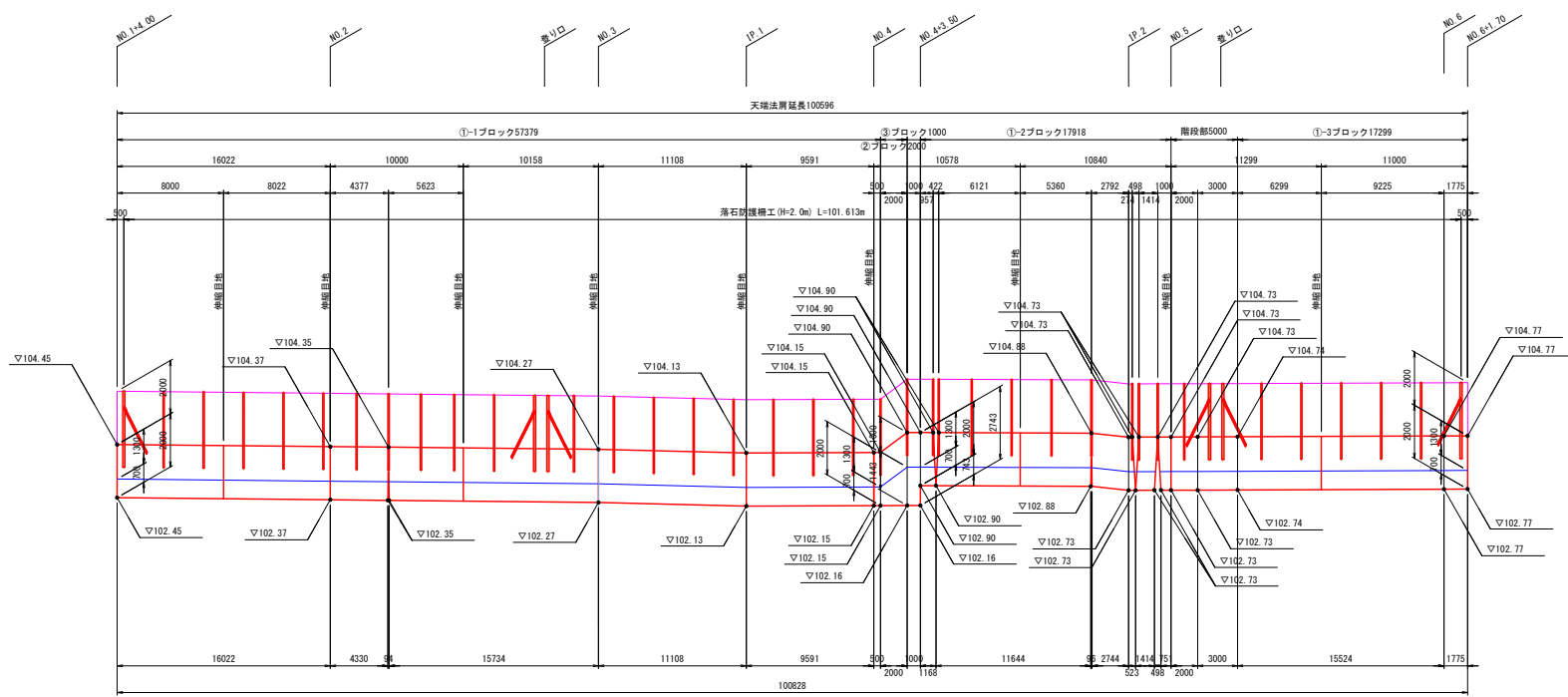
標準断面図 S=1:100



形状寸法図 S=1:100



擁壁工展開図 SV=1:100 SH=1:200

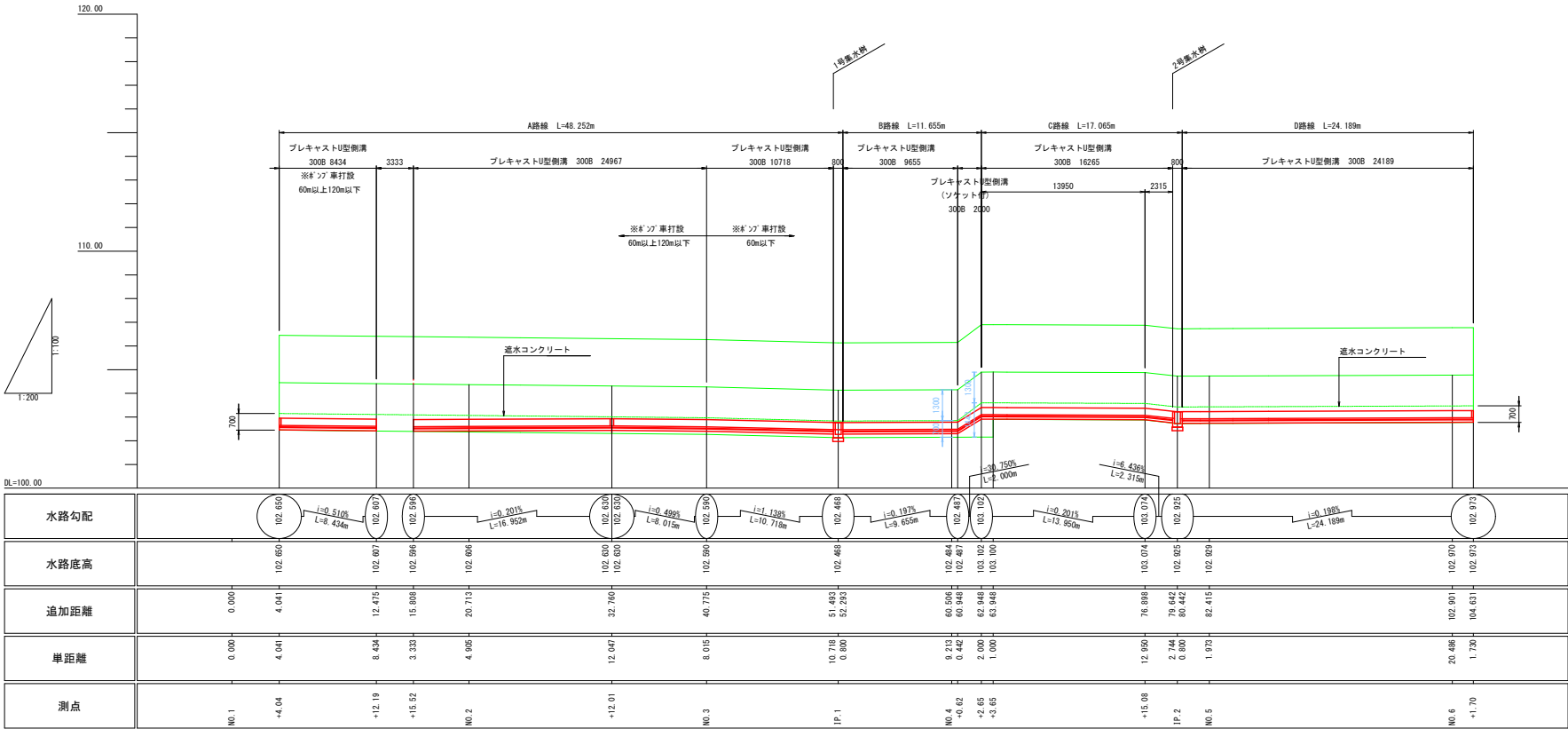


図号・実施	当 初	第 回 変 更
年度・番号	令和4年度	追第6号
地区名	布勢地区	
工事名	布勢地区急傾斜地崩壊対策工事	
地 名	長浜市布勢町	
図 面 名	擁壁工構造図(2)	
縮 尺	図示	
図面番号	14 枚 / 内 8	
長浜市 都市建設部 道路河川課		

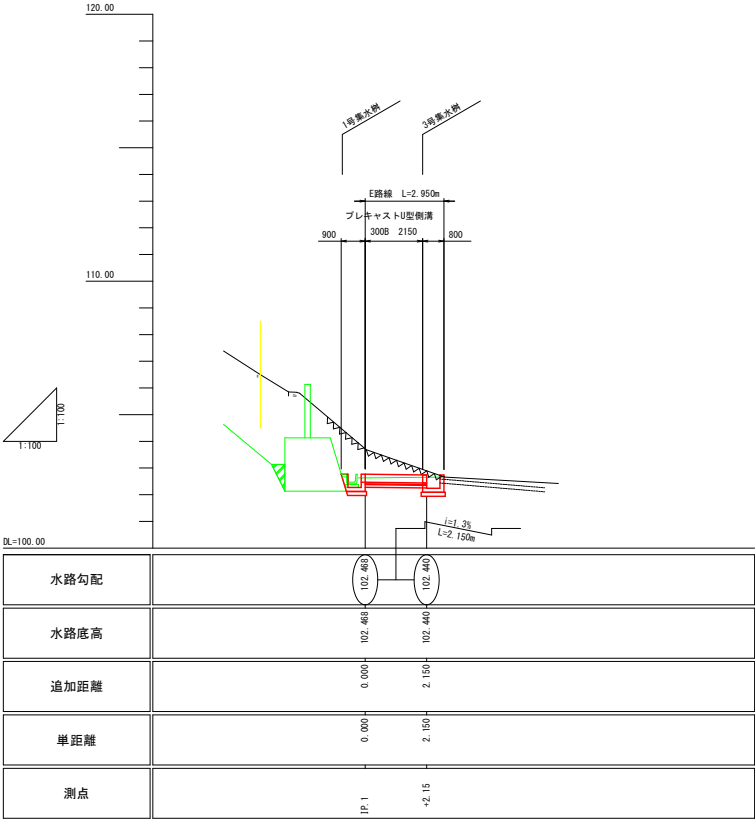


排水工構造図(1)

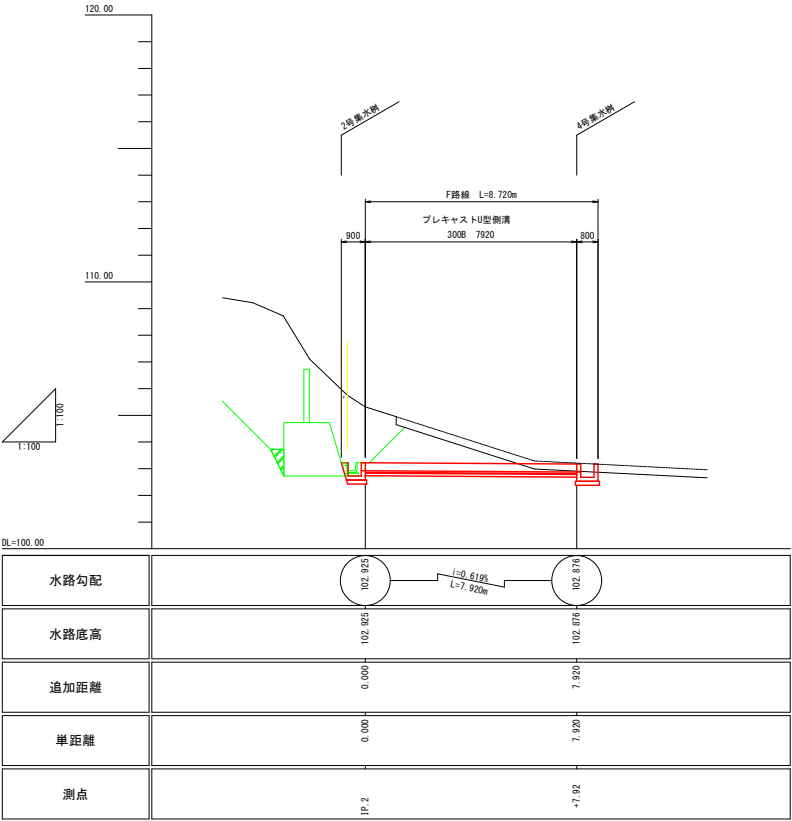
SV=1:100  
SH=1:200



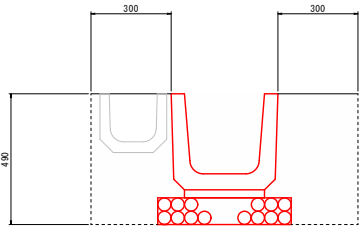
図号・実施	当 初 第 四 変 更		
年度・番号	令和4年度 道河第6号		
地区名	布勢地区		
工事名	布勢地区急傾斜地崩壊対策工事		
地名	長浜市布勢町		
図面名	排水工構造図(1)		
縮 尺	SV=1:100、SH=1:200		
図面番号	14 枚 / 内 10		
長浜市 都市建設部 道路河川課			



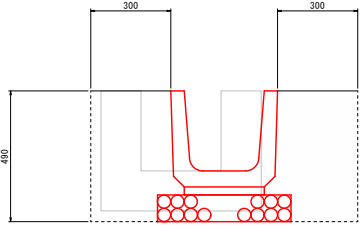
標準断面  
S=1:10



標準断面  
S=1:10



工 種		単位	数 量
床 掘	土 砂	m <sup>2</sup>	0.4
	軟 岩	m <sup>2</sup>	0.3
埋 戻	D	m	0.3

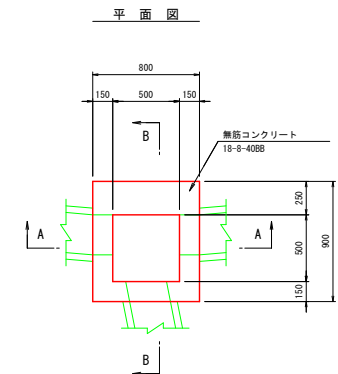


工 種		単位	数 量
床 掘	土 砂	m <sup>2</sup>	0.4
	硬 岩	m <sup>2</sup>	0.2
埋 戻	D	m	0.3

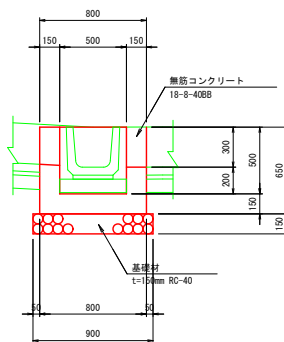
認可・実施	当 初	第 回	変 更
年度・番号	令和4年度	道河第6号	
地区名	布勢地区		
地 区 名	布勢地区急傾斜地崩壊対策工事		
地 名	長浜市布勢町		
図 面 名	排水工構造図(2)		
縮 尺	S=1:100		
図 面 番 号	14 枚 / 内 11		
長浜市 都市建設部 道路河川課			

排水工構造図(3)

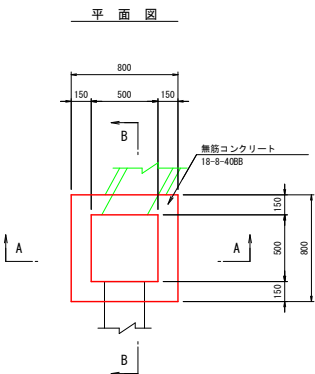
1,2号集水桝構造図 S=1:20



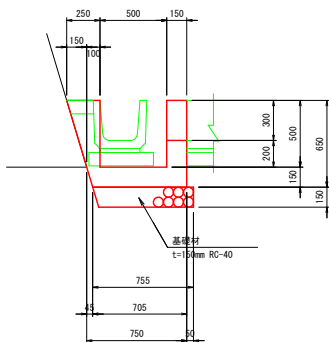
A - A 断面図



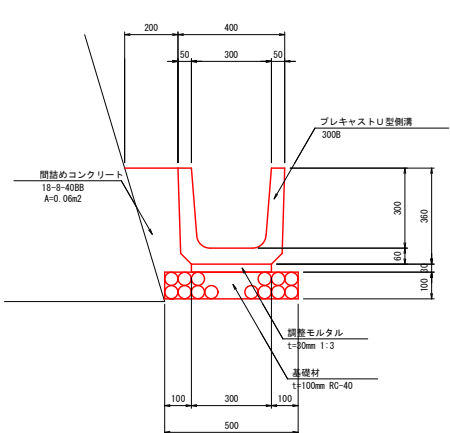
3,4号集水桝構造図 S=1:20



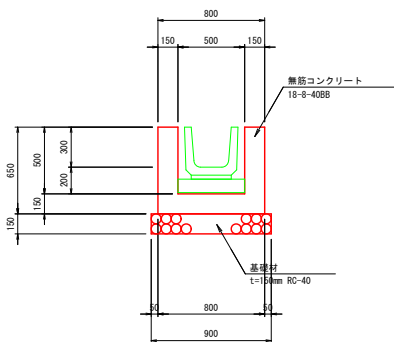
B - B 断面図



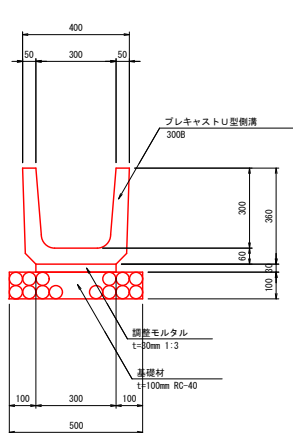
プレキャストU型側溝構造図(擁壁部) S=1:10



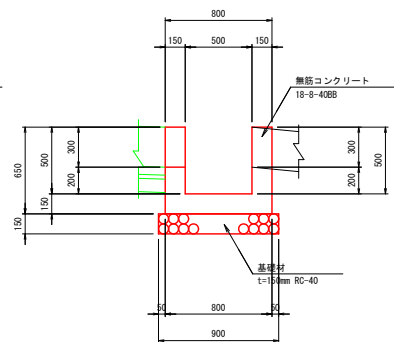
A - A 断面図



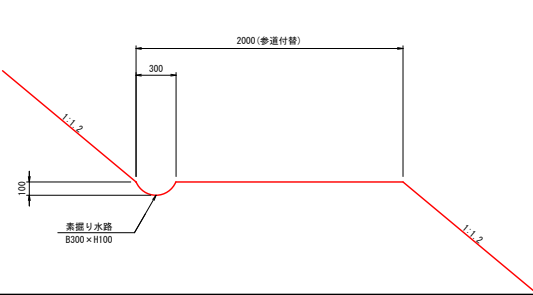
プレキャストU型側溝構造図(標準部) S=1:10



B - B 断面図



素掘り水路標準断面図 S=1:20

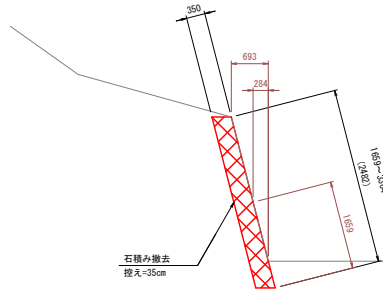


図号・実施	当初	第 回 変更
年度・番号	令和4年度	道河第6号
地区名	布勢地区	
工事名	布勢地区急傾斜地崩壊対策工事	
地名	長浜市布勢町	
図面名	排水工構造図(3)	
縮 尺	図示	
図面番号	14 枚 ノ 内 12	
長浜市 都市建設部 道路河川課		

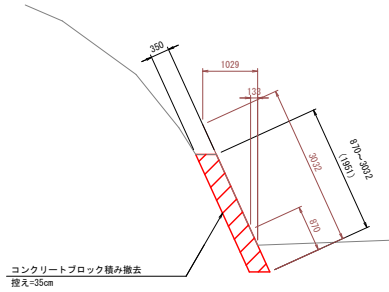


撤去工構造図(2)

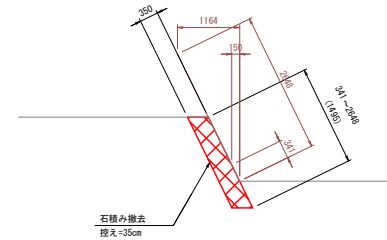
A - A 断面図 S=1:50



B - B 断面図 S=1:50

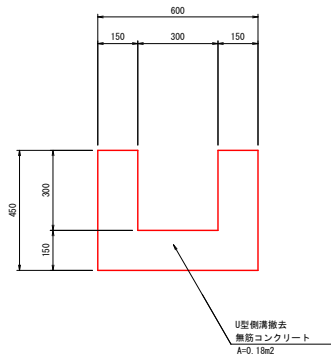


C - C 断面図 S=1:50

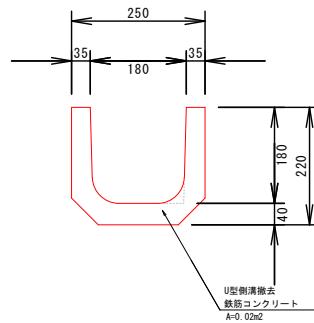


既設側溝撤去標準断面図

S=1:50



S=1:25



図号・実施	当初	第 回 変更
年度・番号	令和4年度	道河第6号
<del>地区名</del>	布勢地区	
<del>地区名</del>		
地 区 名	布勢地区急傾斜地崩壊対策工事	
工 事 名	布勢地区急傾斜地崩壊対策工事	
地 名	長浜市布勢町	
図 面 名	撤去工構造図 (2)	
縮 尺	図示	
図 面 番 号	14 枚 / 内 14	
長浜市 都市建設部 道路河川課		