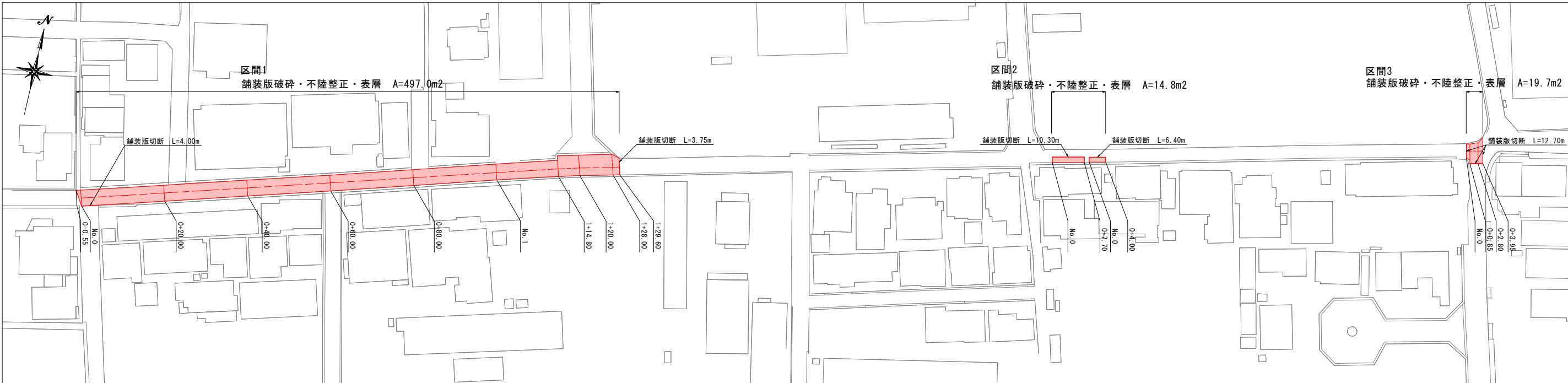
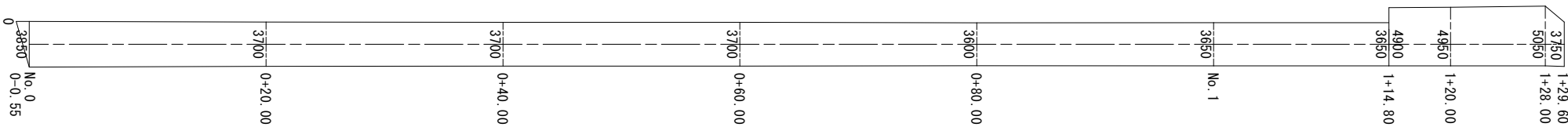




平面図
S=1:500



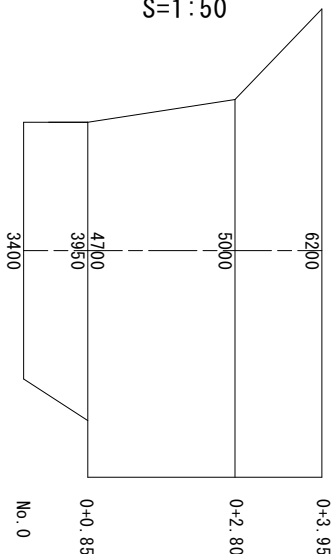
舗装展開図
区間1
S=1:250



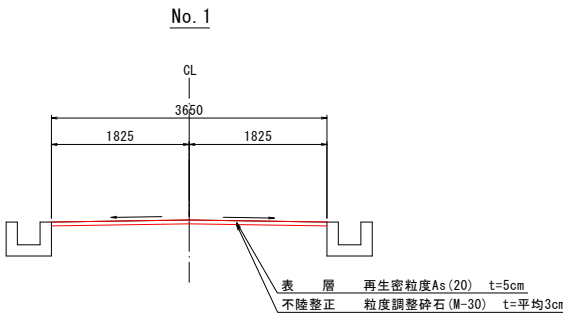
区間2
S=1:50



区間3
S=1:50



標準断面図
S=1:50



許可・実施	当 初 第 回変更
年度・番号	令和4年度 道河第7号
路線名	市道南田附西高田北線
工事名	市道南田附西高田北線舗装修繕工事
地名	長浜市八幡東町
図面名	平面図・舗装展開図・標準断面図
縮尺	図 示
図面番号	1 枚 / 内 1
長浜市 都市建設部 道路河川課	