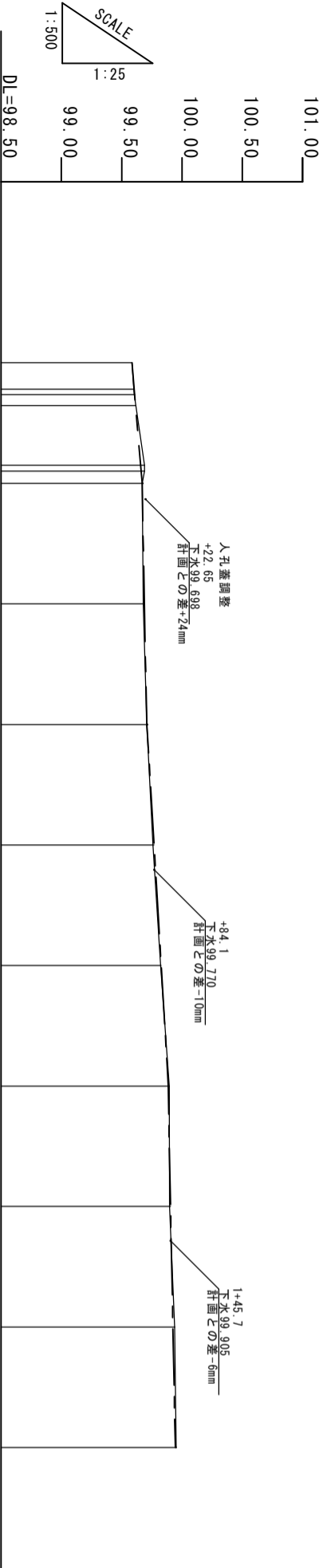




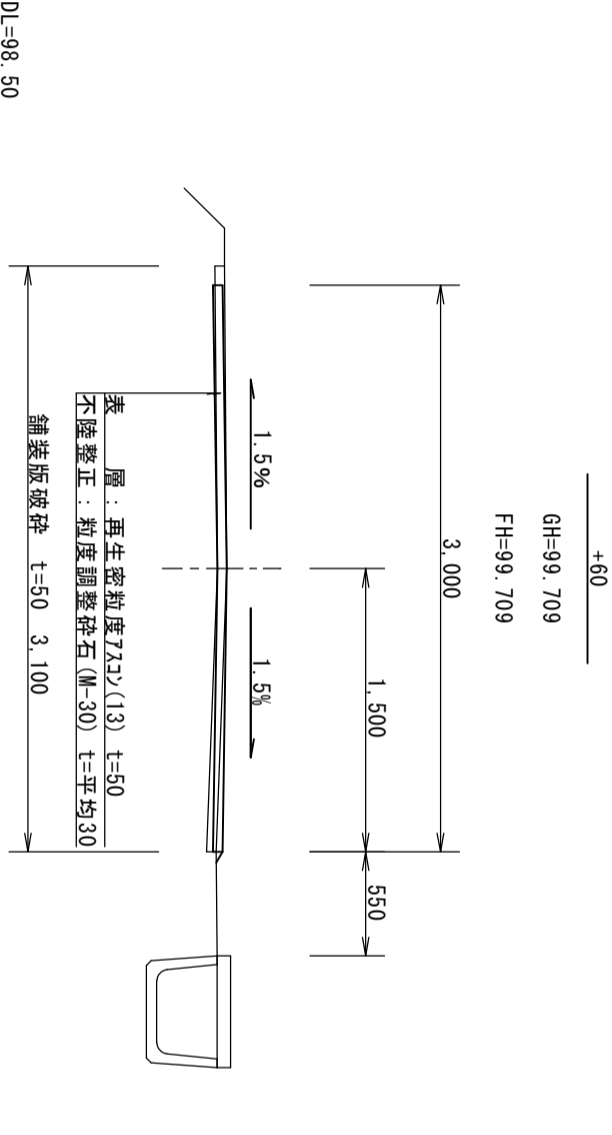
事業名	道路維持管理事業	年度	4
工事名称	市道弓削十九線舗装修繕工事	番号	21
施工箇所	長浜市十九町		
図面名称	平面図	縮尺	S=1/500
実施	当初	第	回変更
長浜市都市建設部道路河川課			
図面番号			1/4

縦断面図



計 画	計画勾配		測 点
	地盤高 (C)	計画高 (C)	
現 況	地盤高 (L)	計画高 (L)	測 点
	地盤高 (C)	計画高 (C)	
追 加 距 離	地盤高 (R)	計画高 (R)	測 点
	地盤高 (R)	計画高 (R)	
区 間 距 離	地盤高 (R)	計画高 (R)	測 点
	地盤高 (R)	計画高 (R)	
測 点	地盤高 (R)	計画高 (R)	測 点
	地盤高 (R)	計画高 (R)	

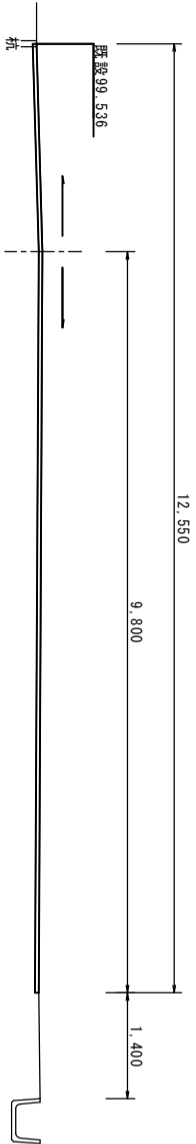
標準断面図 S=1/20




事業名	道路維持管理事業	年度	4
工事名称	市道弓削十九線舗装修繕工事	年度	21
施工箇所	長浜市十九町	年度	
図面名称	縦断面図・標準断面図	年度	
実 施	当初	年度	
実 施	変更	年度	
長浜市都市建設部道路河川課	図 面 番 号	2	4

横断面図① S=1/50


+7.1		
GH=99.617	舗装版破碎	12.55
FH=99.616	表層・不陸	12.55
	補足材	0.00



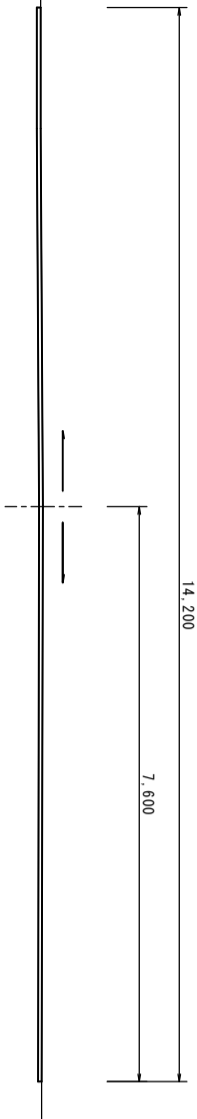
+5.3		
GH=99.605	舗装版破碎	14.00
FH=99.608	表層・不陸	18.20
	補足材	0.04



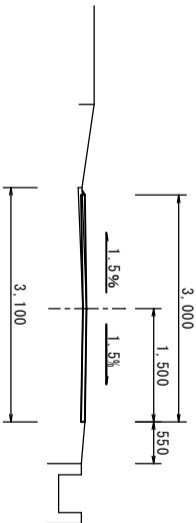
+4.4		
GH=99.601	舗装版破碎	14.20
FH=99.604	表層・不陸	14.20
	補足材	0.02



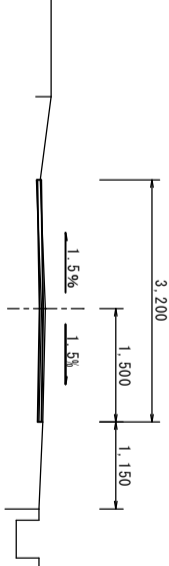
No. 0		
GH=99.585	舗装版破碎	14.20
FH=99.585	表層・不陸	14.20
	補足材	0.00



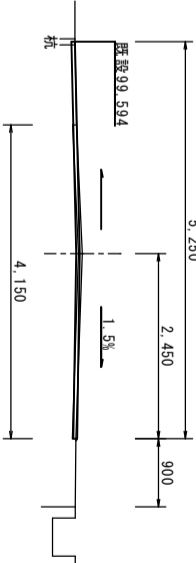
+20		
GH=99.671	舗装版破碎	3.10
FH=99.671	表層・不陸	3.00
	補足材	0.03



+18		
GH=99.689	舗装版破碎	3.20
FH=99.662	表層・不陸	3.20
	補足材	-0.05



+17		
GH=99.690	舗装版破碎	4.15
FH=99.658	表層・不陸	5.25
	補足材	-0.03



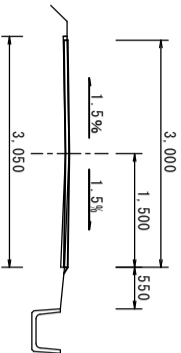
DL=98.00

事業名	道路維持管理事業	年度	4
工事名称	市道弓削十九線舗装修繕工事	番号	21
施工箇所	長浜市十九町		
図面名称	横断面図①	図尺	S=1/50
実施	当初	第	回変更
長浜市都市建設部道路河川課			3/4

横断面図② S=1/50

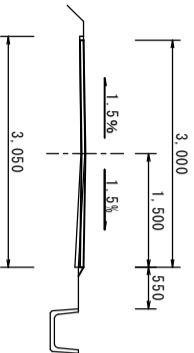
No. 1

舗装版破碎	3.05
表層・不陸	3.00
補足材	0.04



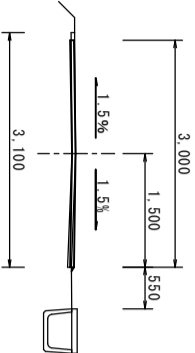
+80

舗装版破碎	3.05
表層・不陸	3.00
補足材	0.08



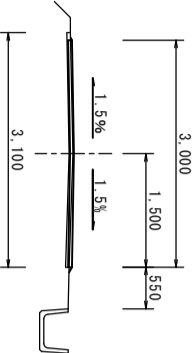
+60

舗装版破碎	3.10
表層・不陸	3.00
補足材	0.03



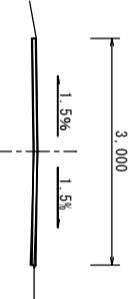
+40

舗装版破碎	3.10
表層・不陸	3.00
補足材	0.07



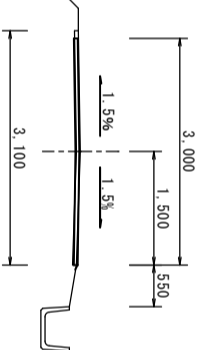
1+80

舗装版破碎	3.00
表層・不陸	3.00
補足材	0.01



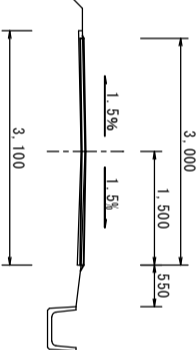
1+60

舗装版破碎	3.10
表層・不陸	3.00
補足材	0.01



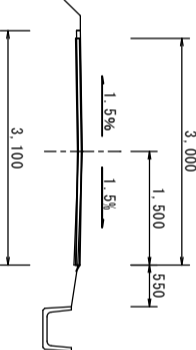
1+40

舗装版破碎	3.10
表層・不陸	3.00
補足材	0.07



1+20

舗装版破碎	3.10
表層・不陸	3.00
補足材	0.02



事業名	道路維持管理事業	年度	4
工事名称	市道弓削十九線舗装修繕工事	番号	21
施工箇所	長浜市十九町	図面	S=1/50
図面名称	横断面図②	実施	当初
実施	当初	第 回変更	4 / 4
長浜市都市建設部道路河川課			