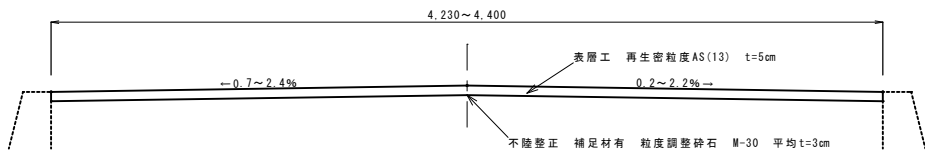
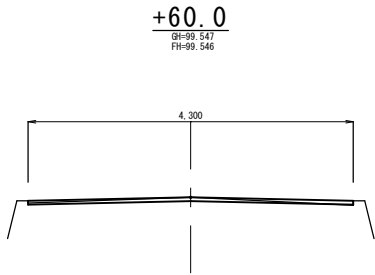


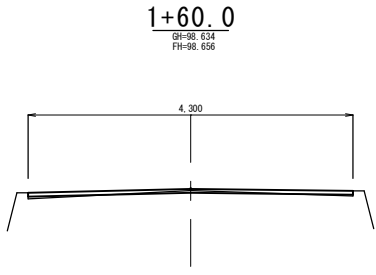
標準横断図1:20



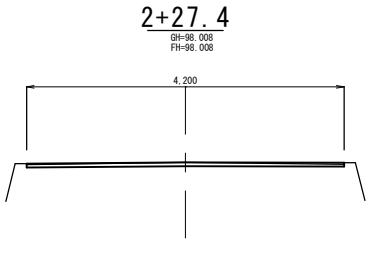
認可・実施	
年度・番号	令和4年度 森田17号
河川名 路線名 地区名	
工事名	コテキ農道舗装修繕工事
地名	長浜市 榎木町
図面名	平面図・縦断図・標準横断図
縮尺	1/500・図示
図面番号	1/2
長浜市 産業観光部 森林田園整備課	



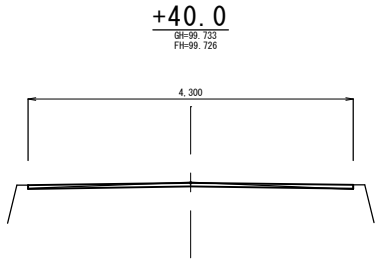
DL=98.00



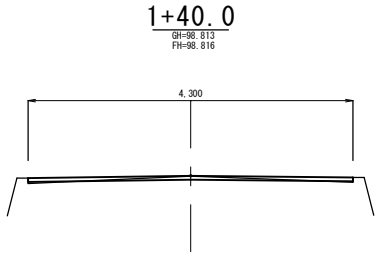
DL=97.00



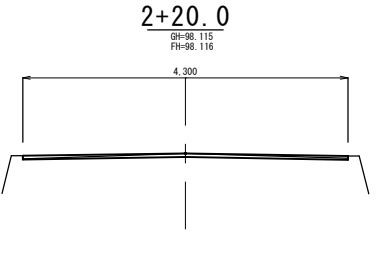
DL=96.00



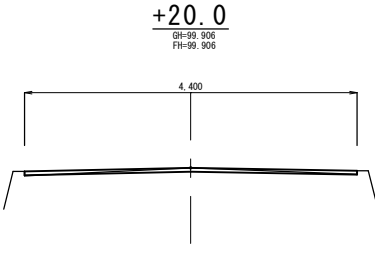
DL=98.00



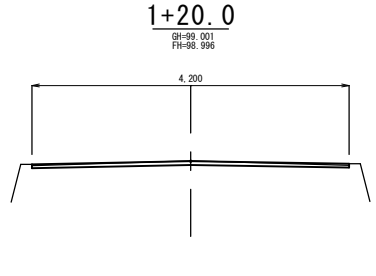
DL=97.00



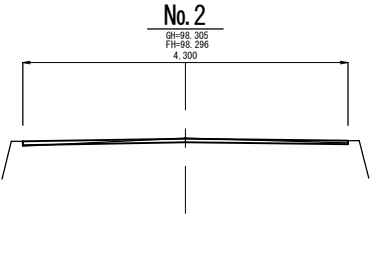
DL=96.00



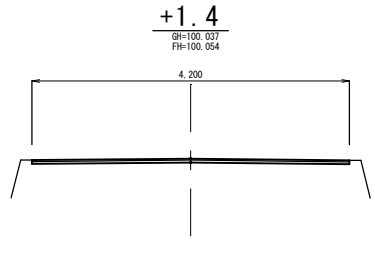
DL=98.00



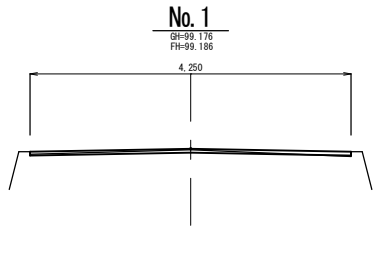
DL=97.00



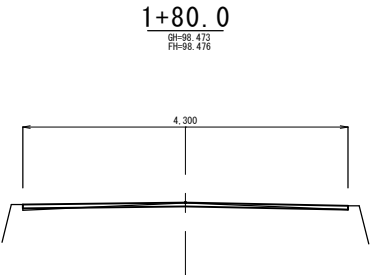
DL=96.00



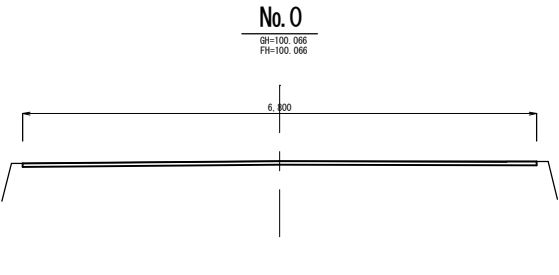
DL=98.00



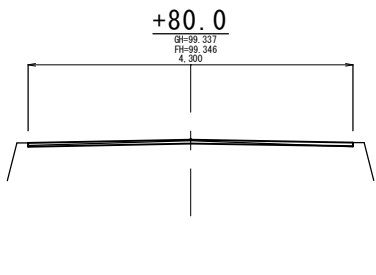
DL=97.00



DL=97.00



DL=98.00



DL=97.00

測点	1+60.0
舗装版破砕	4.30
不陸整正	4.30
舗装材含厚(0.3m)	4.30
表層	4.30
既生面積(仮定)(10.15m)	

測点	2+27.4
舗装版破砕	4.20
不陸整正	4.20
舗装材含厚(0.3m)	4.20
表層	4.20
既生面積(仮定)(10.15m)	

測点	+60.0
舗装版破砕	4.30
不陸整正	4.30
舗装材含厚(0.3m)	4.30
表層	4.30
既生面積(仮定)(10.15m)	

測点	1+40.0
舗装版破砕	4.30
不陸整正	4.30
舗装材含厚(0.3m)	4.30
表層	4.30
既生面積(仮定)(10.15m)	

測点	2+20.0
舗装版破砕	4.30
不陸整正	4.30
舗装材含厚(0.3m)	4.30
表層	4.30
既生面積(仮定)(10.15m)	

測点	+40.0
舗装版破砕	4.30
不陸整正	4.30
舗装材含厚(0.3m)	4.30
表層	4.30
既生面積(仮定)(10.15m)	

測点	1+20.0
舗装版破砕	4.20
不陸整正	4.20
舗装材含厚(0.3m)	4.20
表層	4.20
既生面積(仮定)(10.15m)	

測点	No.2
舗装版破砕	4.30
不陸整正	4.30
舗装材含厚(0.3m)	4.30
表層	4.30
既生面積(仮定)(10.15m)	

測点	+20.0
舗装版破砕	4.40
不陸整正	4.40
舗装材含厚(0.3m)	4.40
表層	4.40
既生面積(仮定)(10.15m)	

測点	No.1
舗装版破砕	4.25
不陸整正	4.25
舗装材含厚(0.3m)	4.25
表層	4.25
既生面積(仮定)(10.15m)	

測点	1+80.0
舗装版破砕	4.30
不陸整正	4.30
舗装材含厚(0.3m)	4.30
表層	4.30
既生面積(仮定)(10.15m)	

測点	+1.4
舗装版破砕	4.20
不陸整正	4.20
舗装材含厚(0.3m)	4.20
表層	4.20
既生面積(仮定)(10.15m)	

測点	+80.0
舗装版破砕	4.30
不陸整正	4.30
舗装材含厚(0.3m)	4.30
表層	4.30
既生面積(仮定)(10.15m)	

測点	No.0
舗装版破砕	6.80
不陸整正	6.80
舗装材含厚(0.3m)	6.80
表層	6.80
既生面積(仮定)(10.15m)	

認可・実施	
年度・番号	令和4年度 森田17号
河川名 路線名 地区名	
工事名	コテキ農道舗装修繕工事
地名	長浜市 榎木町
図面名	横断面図
縮尺	1/50
図面番号	2/2
長浜市 産業観光部 森林田園整備課	