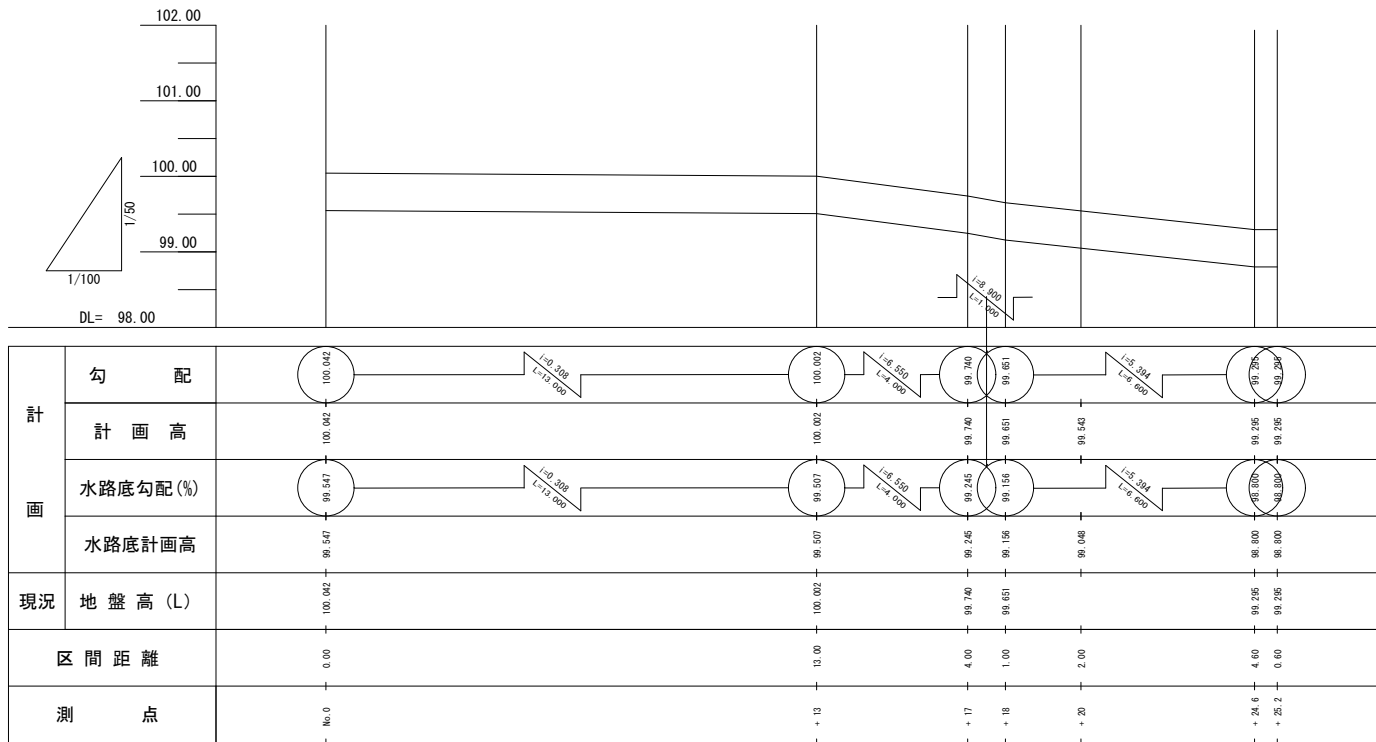


平面図

S=1 : 200

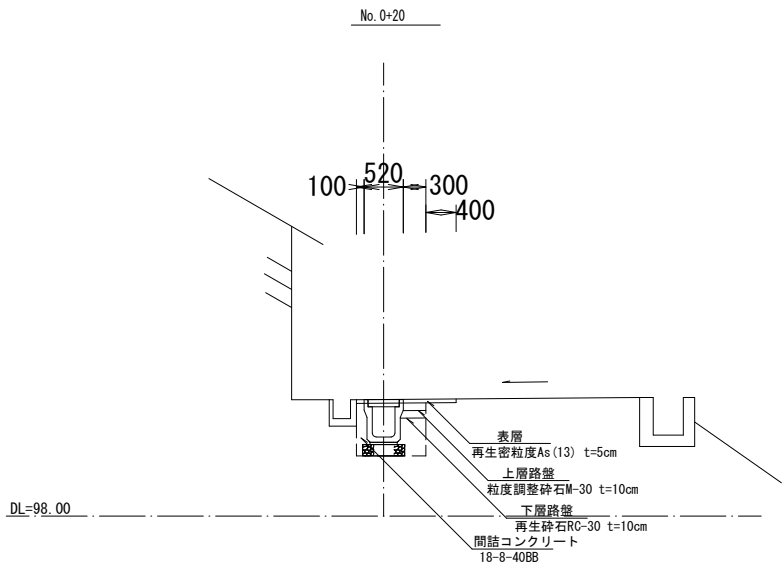


縦断面図



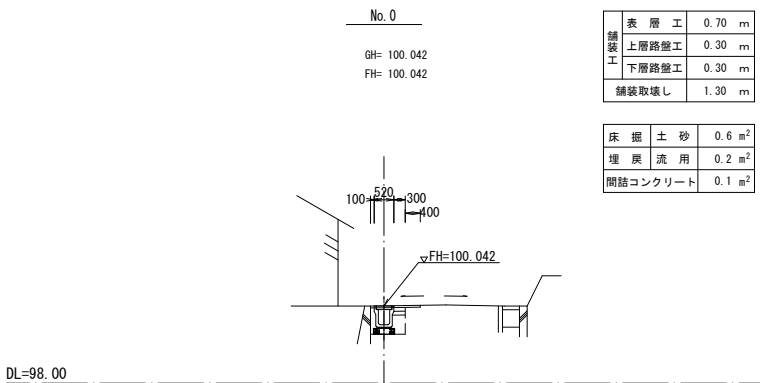
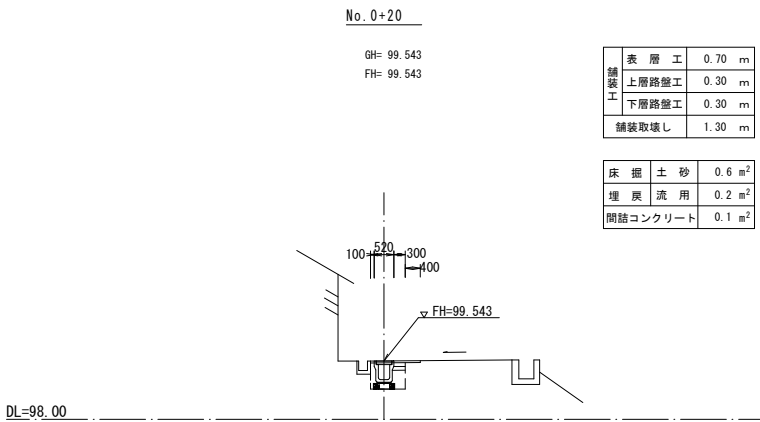
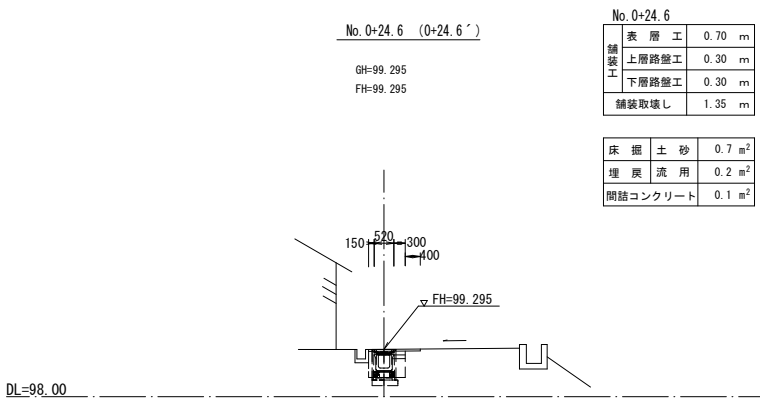
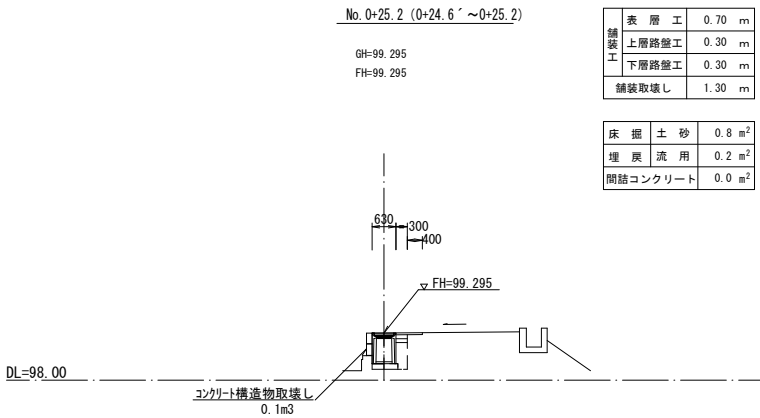
標準断面図

S=1 : 50

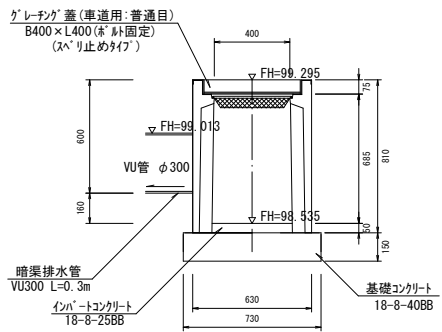
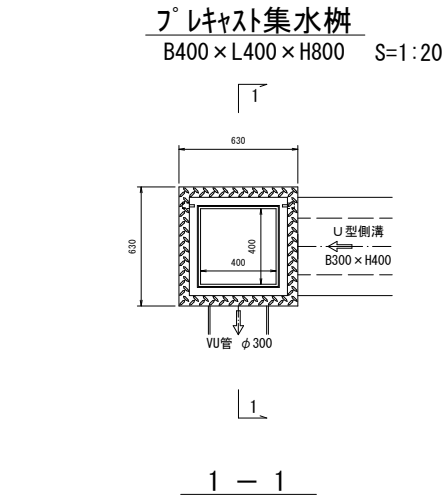
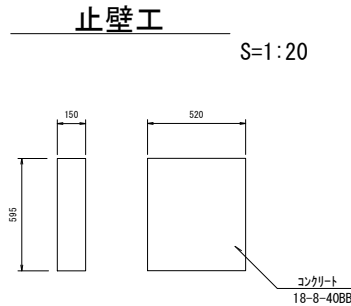
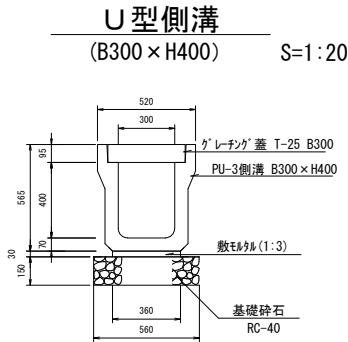


認可・実施	当 初	第	回変更
年度・番号	令和5年度 北建第10号		
河川名 路線名 地区名	市道縄手線		
工事名	市道縄手線側溝設置工事		
地名	長浜市余呉町菅並		
図面名	平面図 縦断面図 標準断面図		
縮尺	図 示		
図面番号	2枚ノ内1		
長浜市 都市建設部 北部建設局 北部建設課			

横断図 S=1：100



構造図



認可・実施	当 初	第	回変更
年度・番号	令和5年度 北建第10号		
河川名 路線名 地区名	市道縄手線		
工事名	市道縄手線側溝設置工事		
地名	長浜市余呉町菅並		
図面名	横断面 構造図		
縮尺	図 示		
図面番号	2枚ノ内2		
長浜市 都市建設部 北部建設局 北部建設課			