

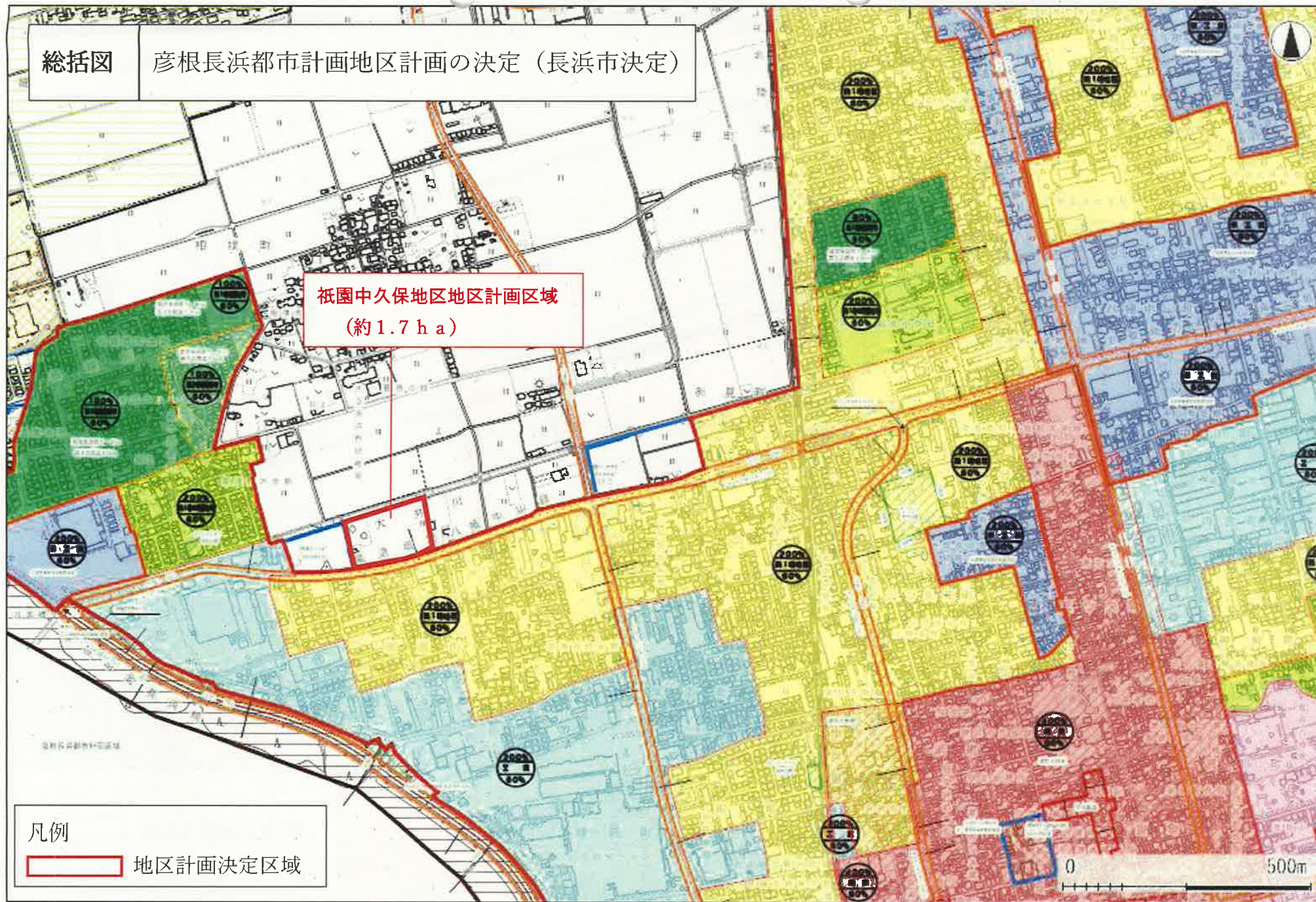
総括図

彦根長浜都市計画地区計画の決定（長浜市決定）

祇園中久保地区地区計画区域
(約1.7ha)

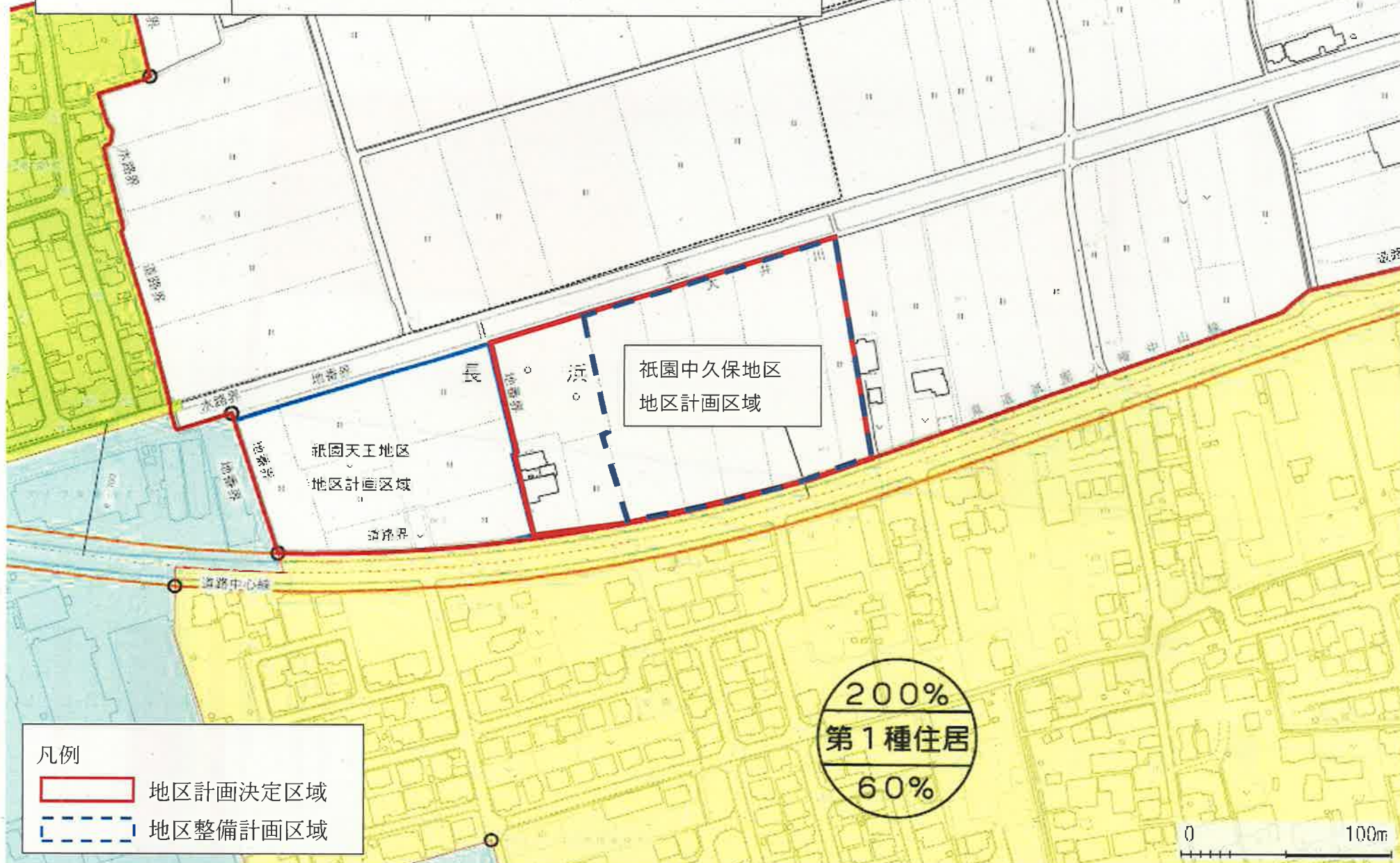
凡例

地区計画決定区域





計画図 (区域)

彦根長浜都市計画地区計画の決定 (長浜市決定)

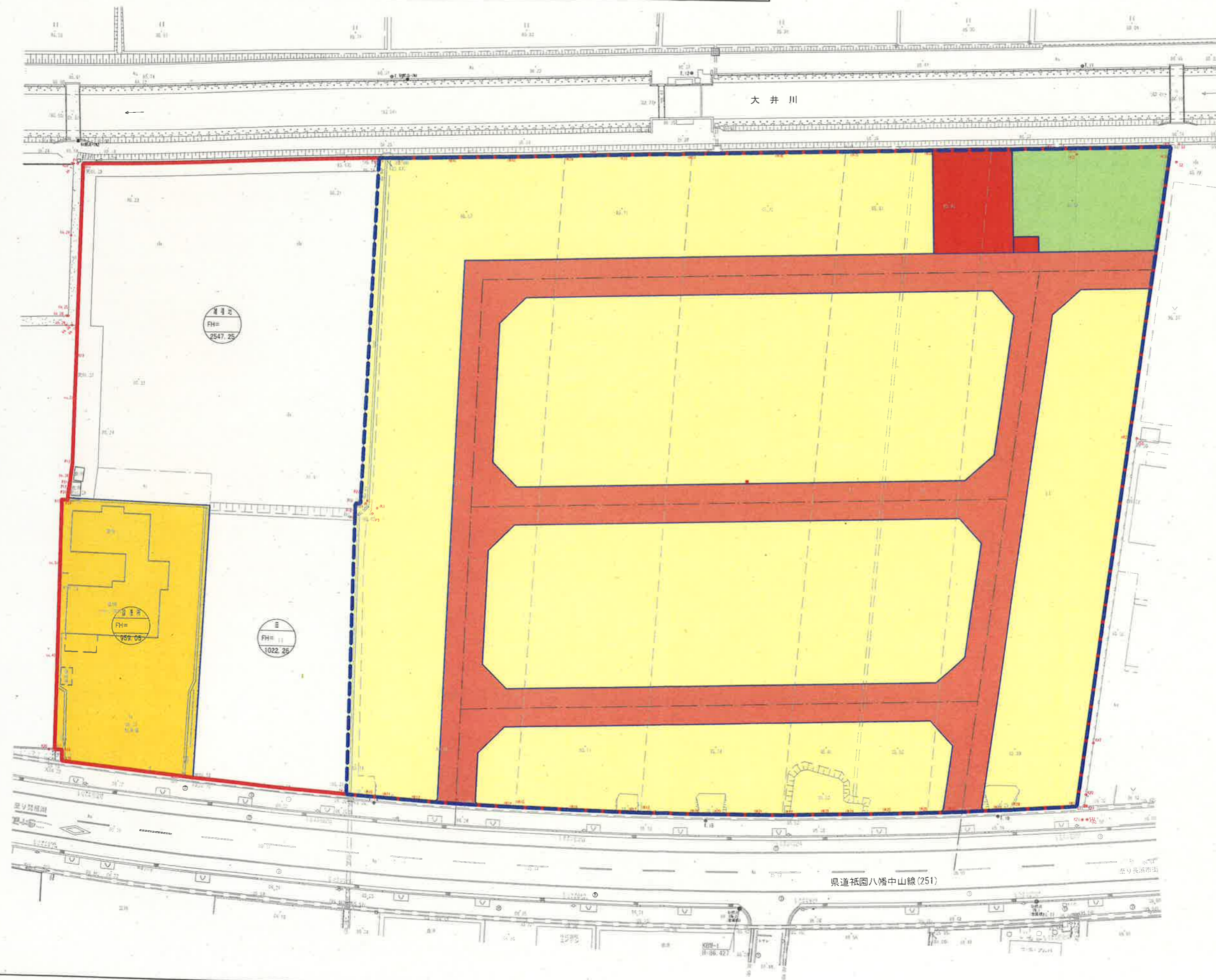


凡例

 地区計画決定区域

 地区整備計画区域

計画図(地区施設等) 彦根長浜都市計画地区計画の決定(長浜市決定)



- 凡 例
- 地区計画決定区域
 - 地区整備計画区域

地区整備計画内開発予定地

名称	面積	百分率(%)
道路	2,943.00	23.8
宅地	9,271.09	74.08
公園	380.00	3.04
雑草	232.26	1.83
三田地帯	1,022.26	8.23
雑草地	2,547.25	20.36
開発地合計	12,514.94	100.00

地区整備区域外

名称	面積	百分率(%)
診療所	939.05	23.19
田	1,022.26	22.57
雑草地	2,547.25	56.25
合計	4,528.56	100.00