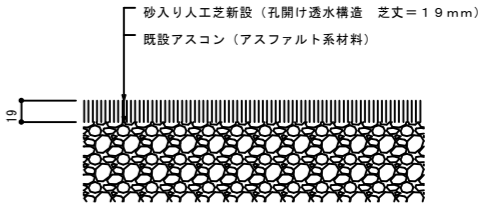
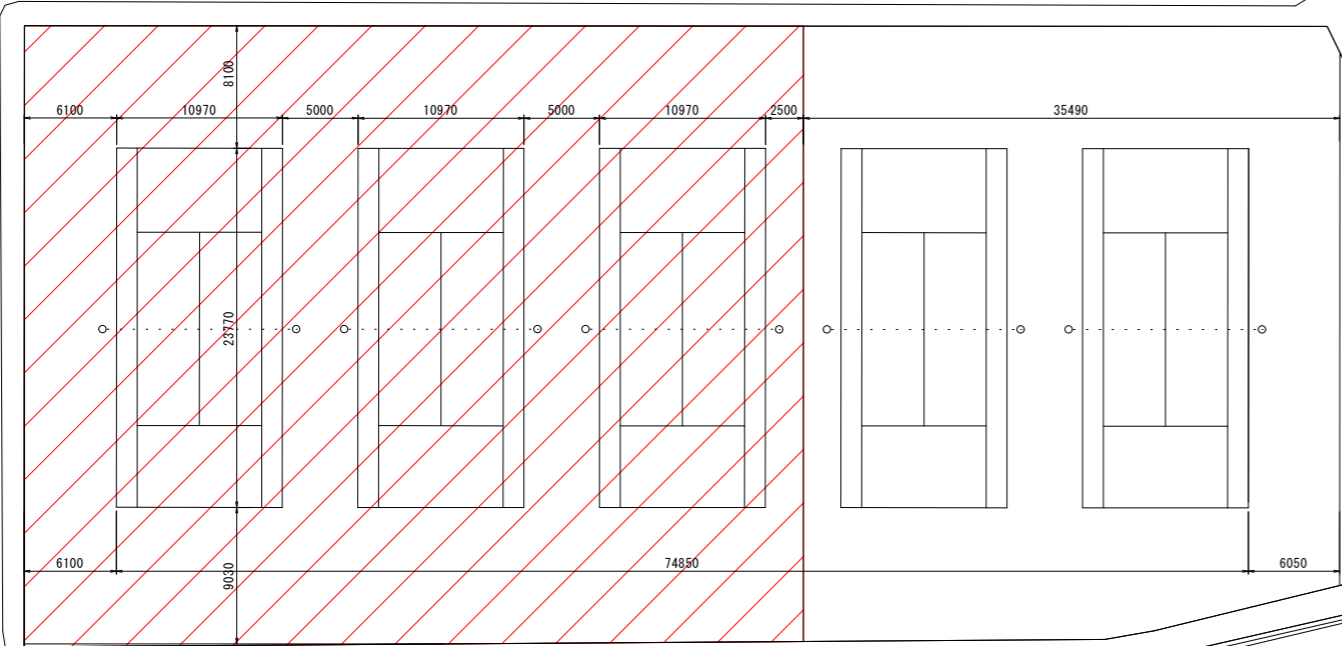


平面図 1/250

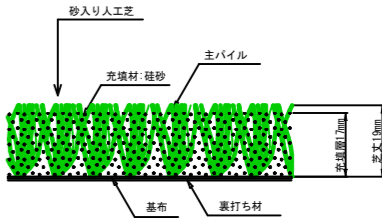


テニス場

施工箇所  
2,107m<sup>2</sup>



人工芝舗装断面図 1 : 5



※砂入り人工芝下地については、現況舗装の再利用を基本とする。  
※詳細な仕様は別表のとおり

人工芝詳細図 1 : 1

認可・実施	令和5年度 教委第30号
年度・番号	令和5年度 教委第30号
河川名 路線名 地区名	
工事名	浅井中学校テニスコート整備工事
地名	長浜市内保町
図面名	平面図他
縮尺	図示
図面番号	1/1
長浜市 都市建設部 都市計画課	