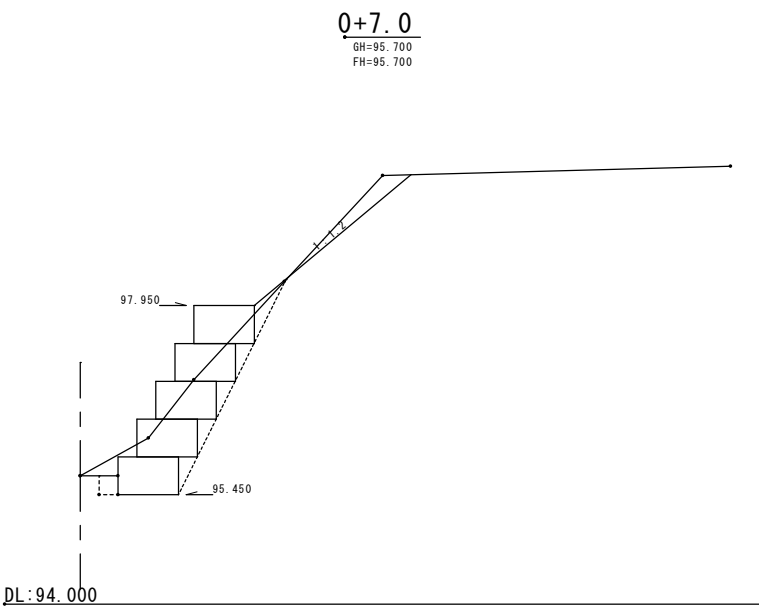


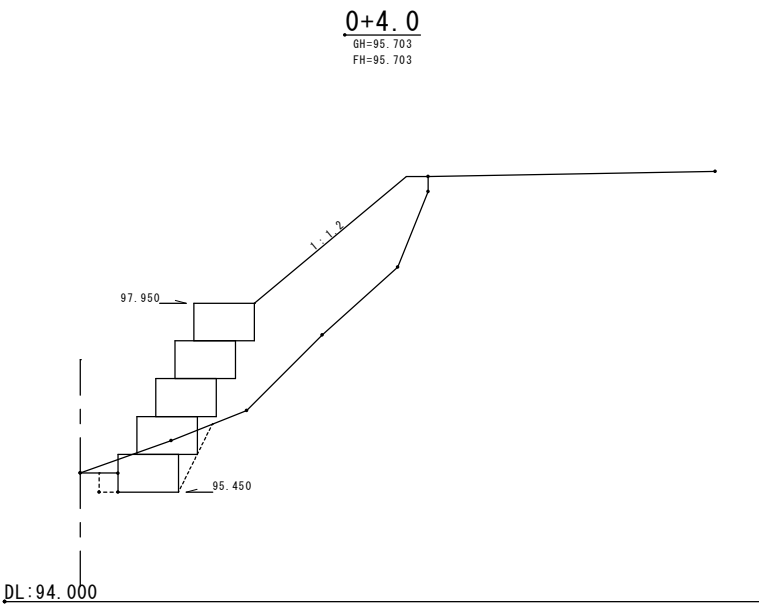


認可・実施	
年度・番号	令和5年度 森田第20号
河川名 路線名 地区名	
工事名	農業用施設（令和4年8月豪雨）災害復旧工事その4
地名	長浜市木之本町杉野
図面名	平面図
縮尺	図示
図面番号	1/3
長浜市 都市建設部 北部建設局 北部建設課	

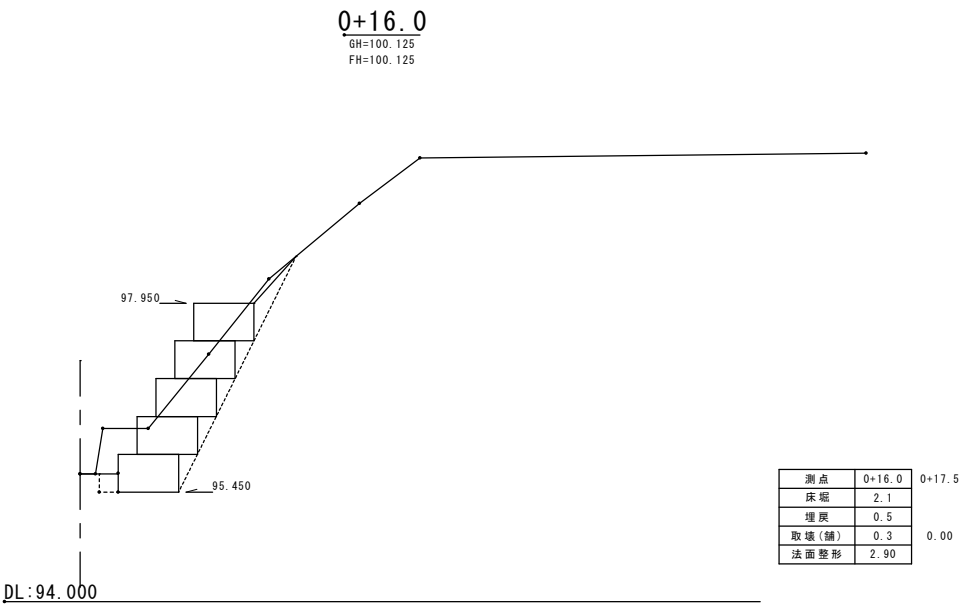
横断面図 1:50



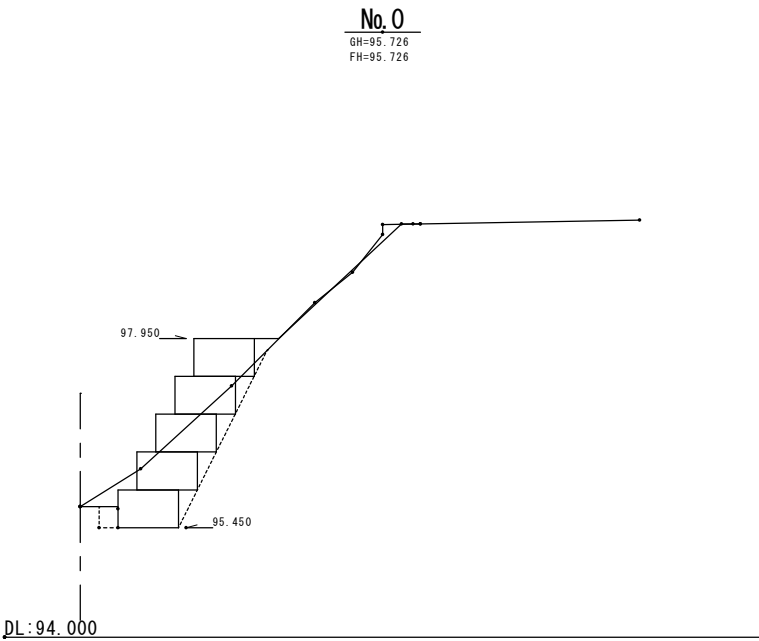
測点	0+7.0
床幅	2.0
埋戻	0.4
取壊(舗)	0.7
法面整形	2.70



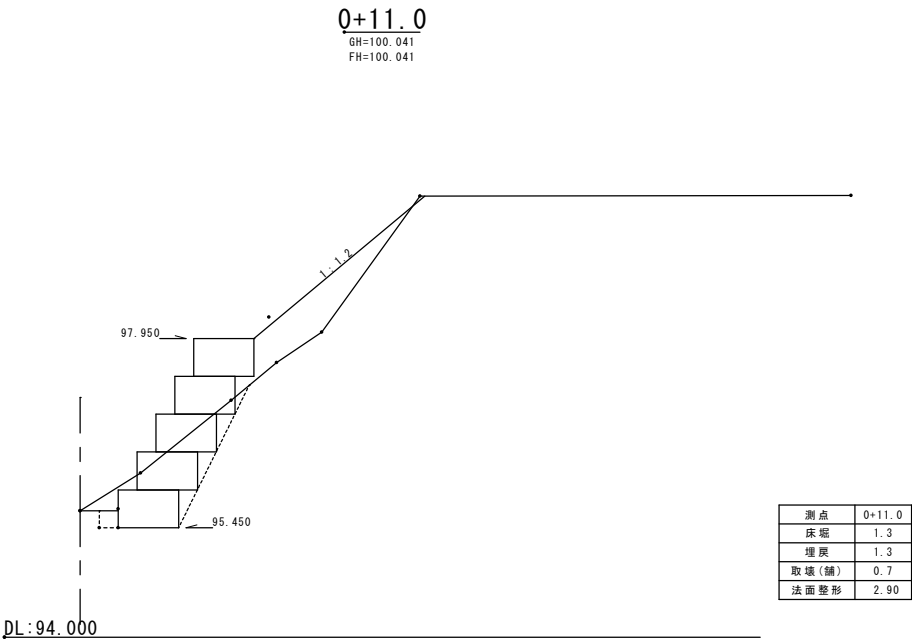
測点	0+4.0
床幅	0.7
埋戻	3.1
取壊(舗)	0.7
法面整形	2.60



測点	0+16.0	0+17.5
床幅	2.1	
埋戻	0.5	
取壊(舗)	0.3	0.00
法面整形	2.90	



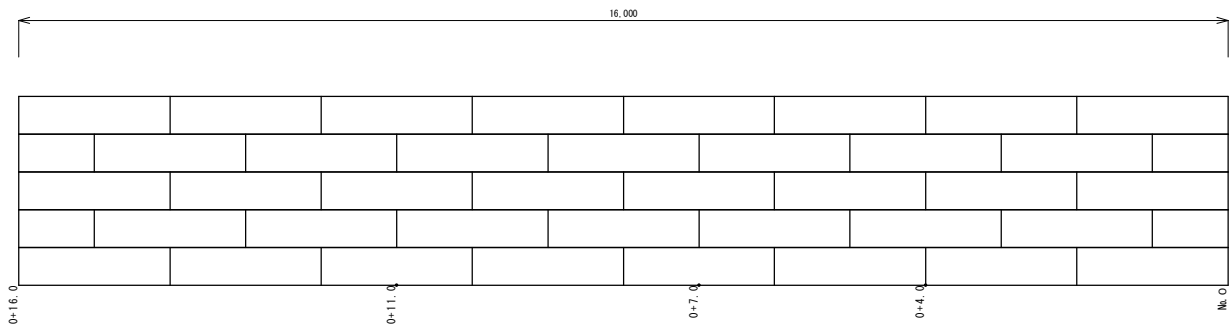
測点	No.0	0+1.0
床幅	1.6	
埋戻	0.4	
取壊(舗)	0.4	0.0
法面整形	2.20	



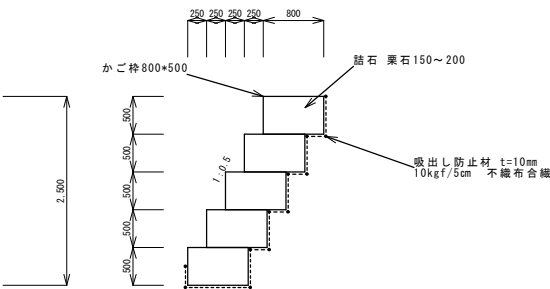
測点	0+11.0
床幅	1.3
埋戻	1.3
取壊(舗)	0.7
法面整形	2.90

認可・実施	
年度・番号	令和5年度 森田第20号
河川名 路線名 地区名	
工事名	農業用施設(令和4年8月豪雨)災害復旧工事その4
地名	長浜市木之本町杉野
図面名	横断面図
縮尺	1:50
図面番号	2/3
長浜市 都市建設部 北部建設局 北部建設課	

かご枠工正面図



側面図



認可・実施	
年度・番号	令和5年度 森田第20号
河川名 路線名 地区名	
工事名	農業用施設（令和4年8月豪雨）災害復旧工事その4
地名	長浜市木之本町杉野
図面名	擁壁工正面図・構造図
縮尺	1：50
図面番号	3/3
長浜市 都市建設部 北部建設局 北部建設課	