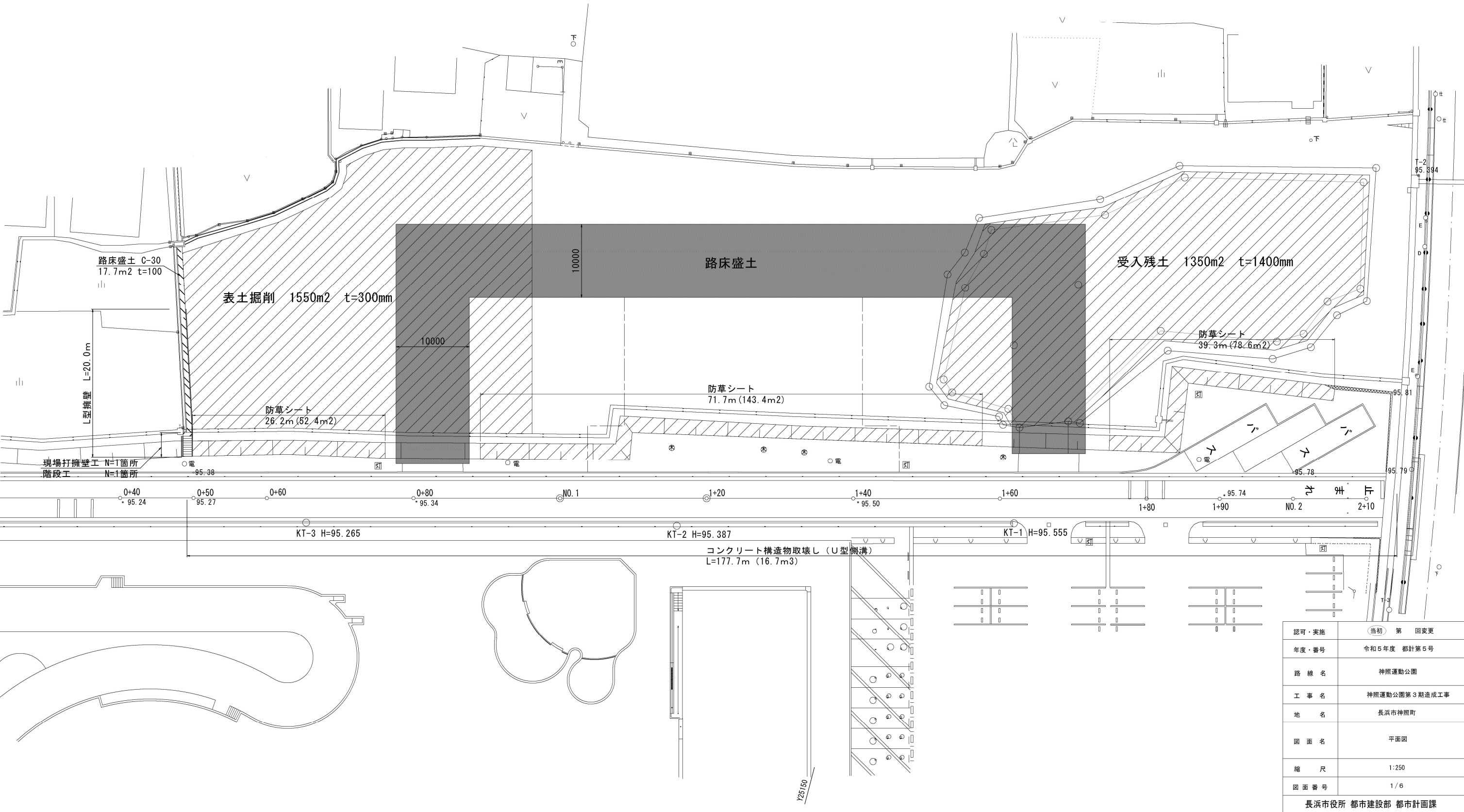
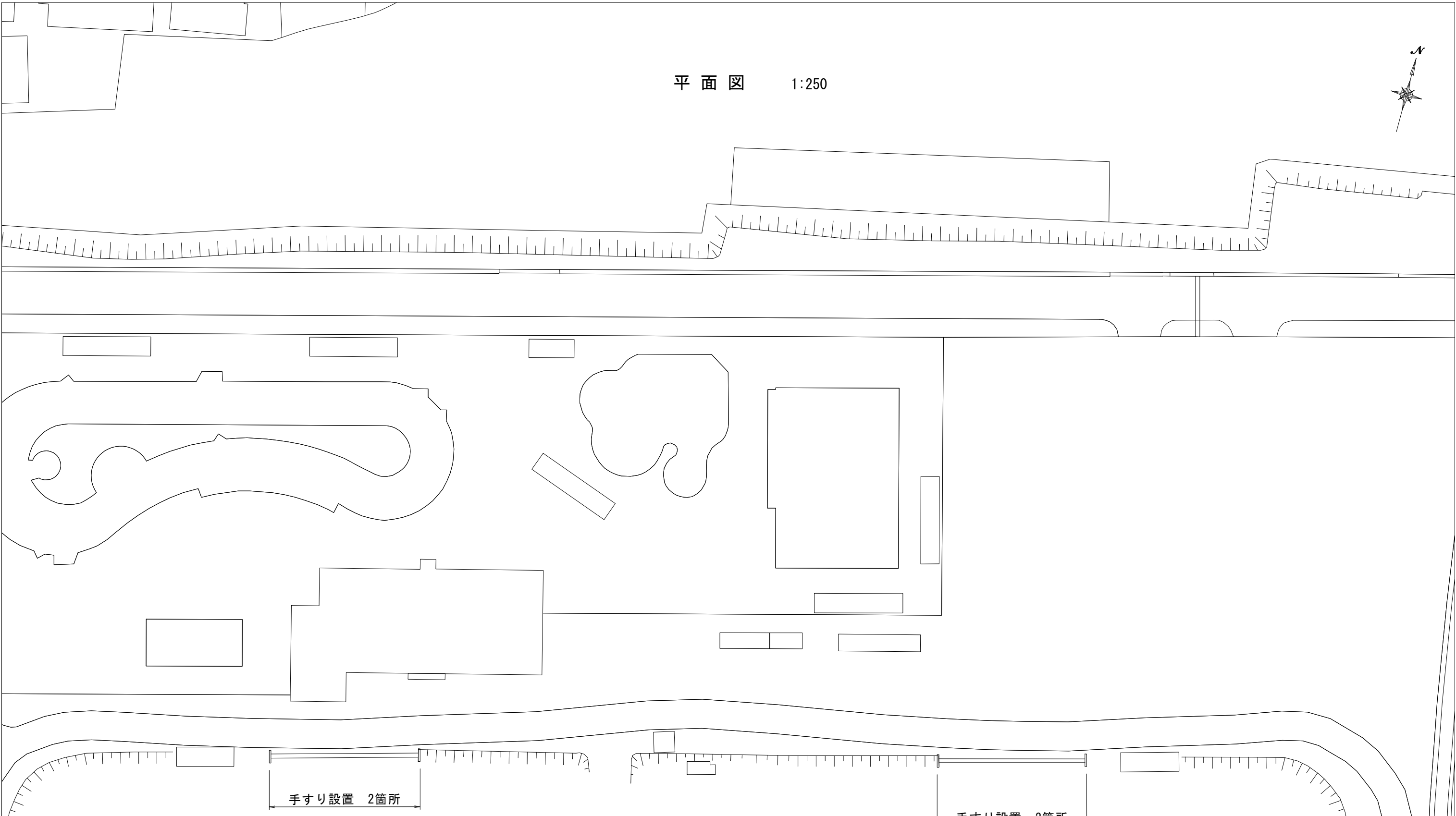


平面図 1:250



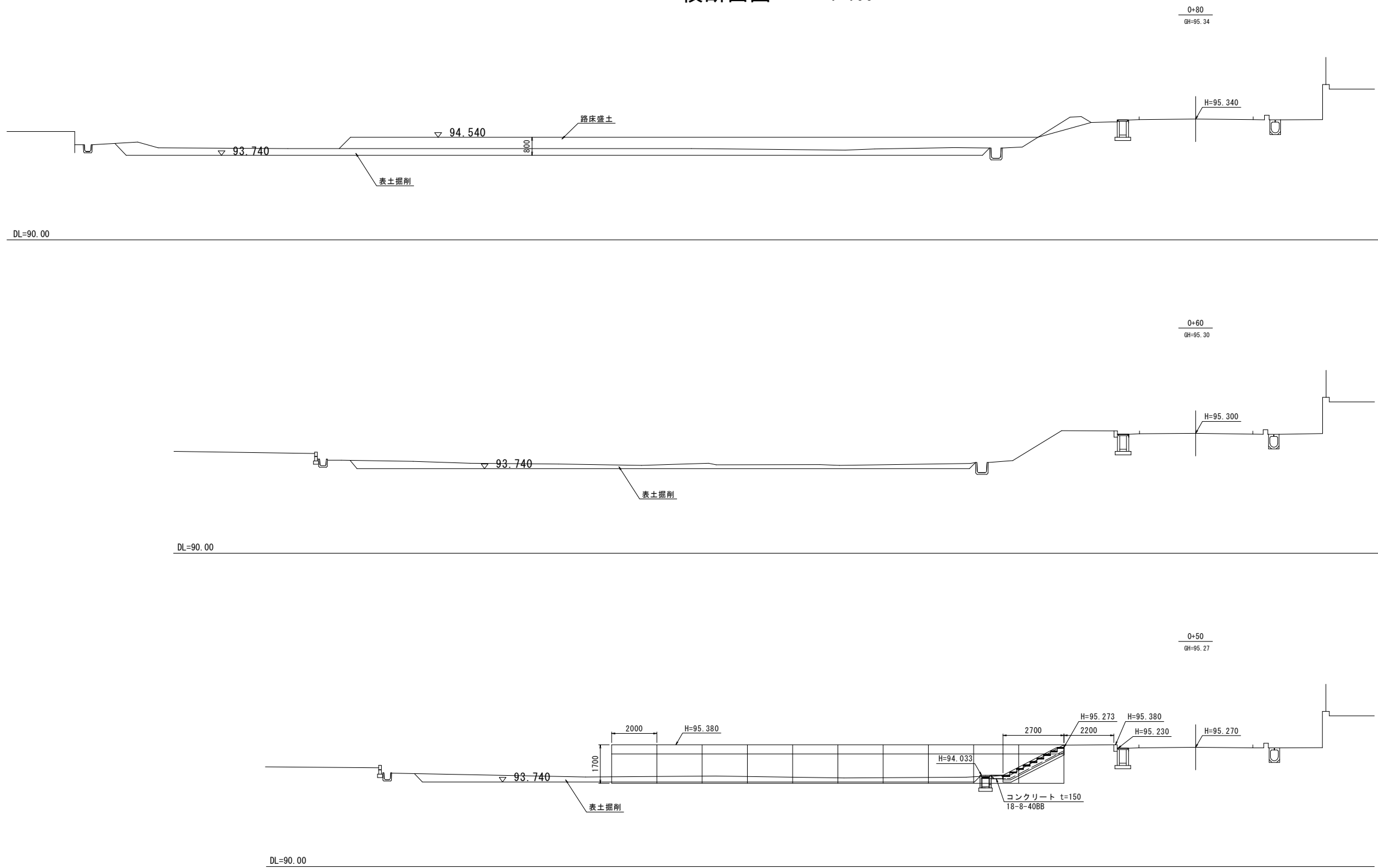
認可・実施	〔当初〕 第 回変更
年度・番号	令和5年度 都計第5号
路線名	神照運動公園
工事名	神照運動公園第3期造成工事
地名	長浜市神照町
図面名	平面図
縮尺	1:250
図面番号	1/6
長浜市役所 都市建設部 都市計画課	

平面図 1:250

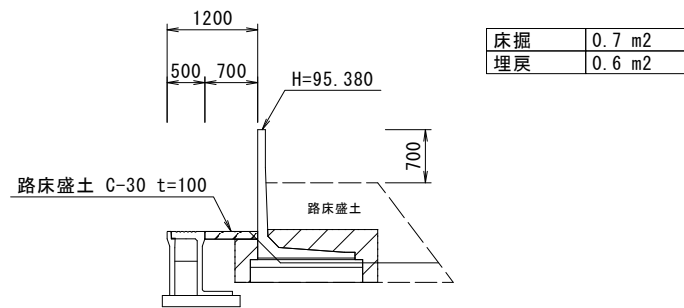


認可・実施	当初 第 回変更
年度・番号	令和5年度 都計第5号
路線名	神照運動公園
工事名	神照運動公園第3期造成工事
地名	長浜市神照町
図面名	平面図
縮尺	1:250
図面番号	2 / 6
長浜市役所 都市建設部 都市計画課	

横断面図 1:100



標準断面図 1:100



認可・実施	当初 第 回変更
年度・番号	令和5年度 都計第5号
路線名	神照運動公園
工事名	神照運動公園第3期造成工事
地名	長浜市神照町
図面名	横断面図他
縮尺	図示
図面番号	3 / 6
長浜市役所 都市建設部 都市計画課	

横断面図 1:100

1+60
GH=95.59

H=95.590

▽ 95.673

▽ 94.720

95.082▽

93.920▽

0.003

DL=90.00

1+40
GH=95.51

H=95.510

10.0m

▽ 94.720

路床盛土

DL=90.00

1+20
GH=95.45

H=95.450

10.0m

▽ 94.720

路床盛土

DL=90.00

NO.1
GH=95.39

H=95.390

10.0m

▽ 94.720


路床盛土

DL=90.00

認可・実施	当初 第 回変更
年度・番号	令和5年度 都計第5号
路線名	神照運動公園
工事名	神照運動公園第3期造成工事
地名	長浜市神照町
図面名	横断面図
縮尺	1:250
図面番号	4 / 6
長浜市役所 都市建設部 都市計画課	

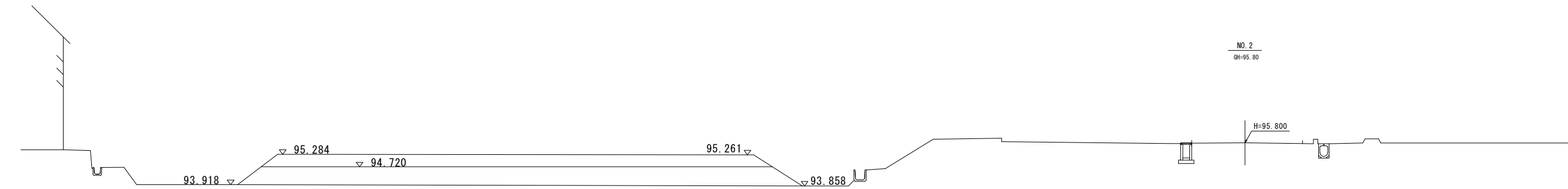
横断面図 1:100

2+10
GH=95.46



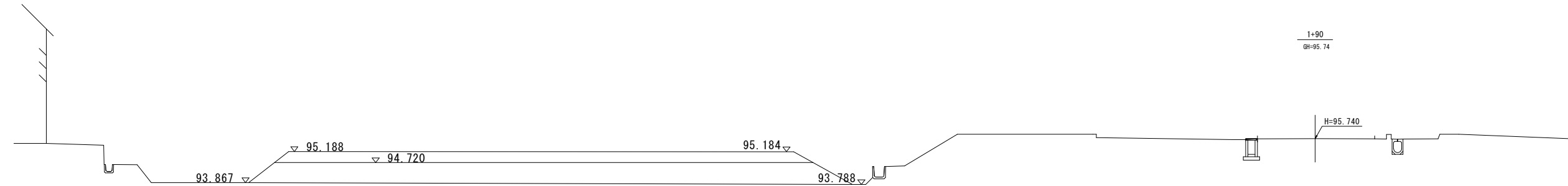
DL=90.00

NO. 2
GH=95.80




DL=90.00

1+90
GH=95.74



DL=90.00

1+80
GH=95.71

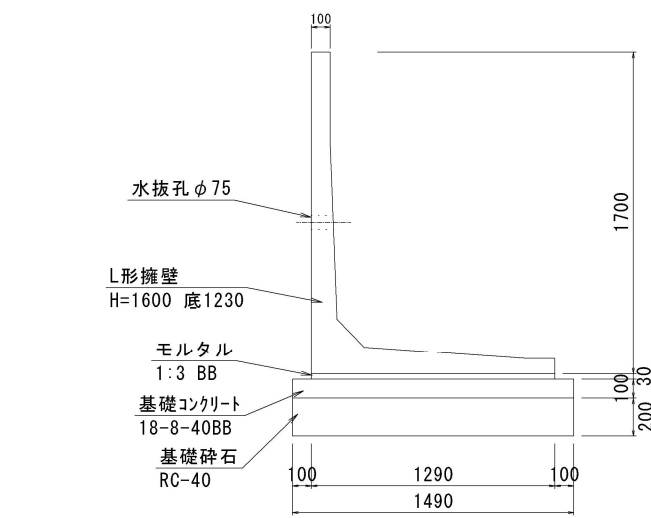


DL=90.00

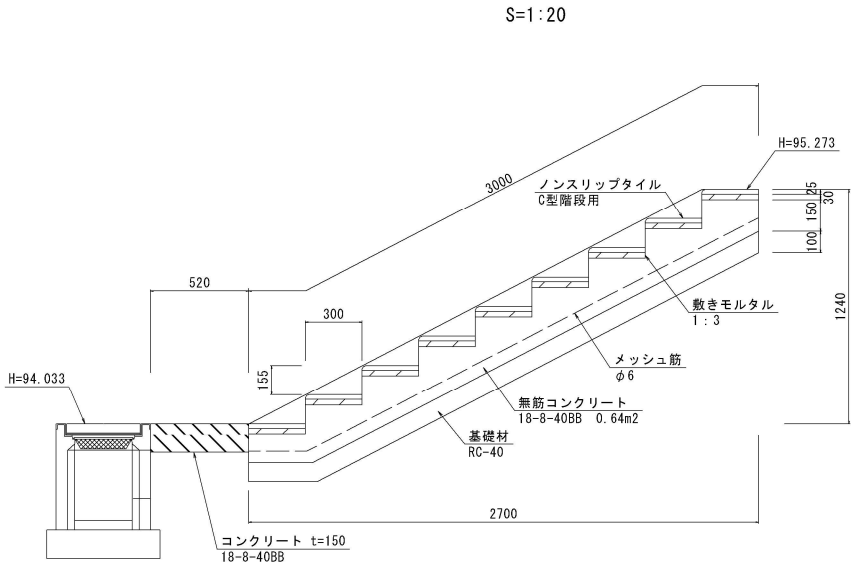
認可・実施	当初 第 回変更
年度・番号	令和5年度 都計第5号
路線名	神照運動公園
工事名	神照運動公園第3期造成工事
地名	長浜市神照町
図面名	横断面図
縮尺	1:250
図面番号	5/6
長浜市役所 都市建設部 都市計画課	

構 造 図

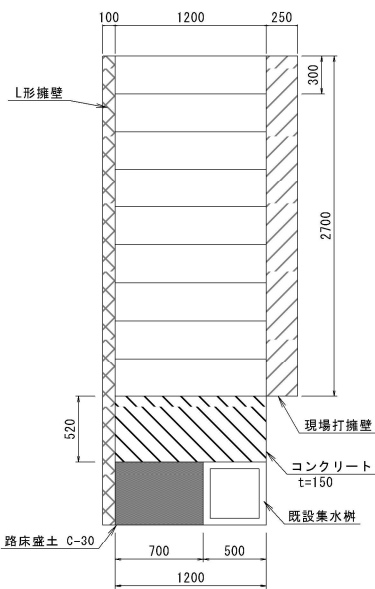
L型擁壁 S=1:20



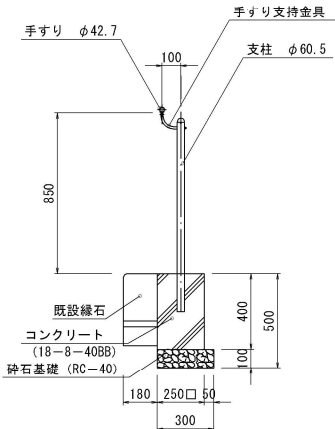
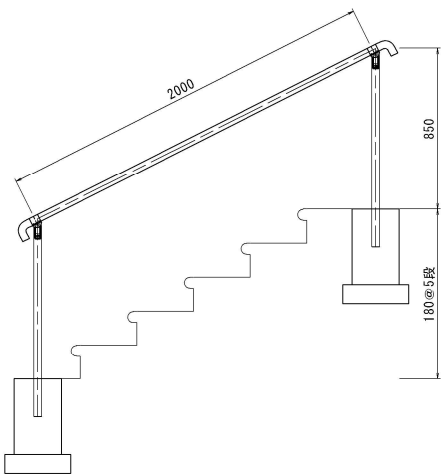
コンクリート階段



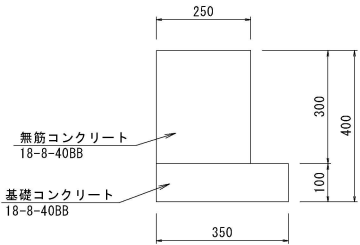
S=1:30



手すり設置 S=1:20



現場打擁壁 S=1:10



認可・実施	当初 第 回変更
年度・番号	令和5年度 都計第5号
路 線 名	神照運動公園
工 事 名	神照運動公園第3期造成工事
地 名	長浜市神照町
図 面 名	構造図
縮 尺	図示
図 面 番 号	6 / 6
長浜市役所 都市建設部 都市計画課	