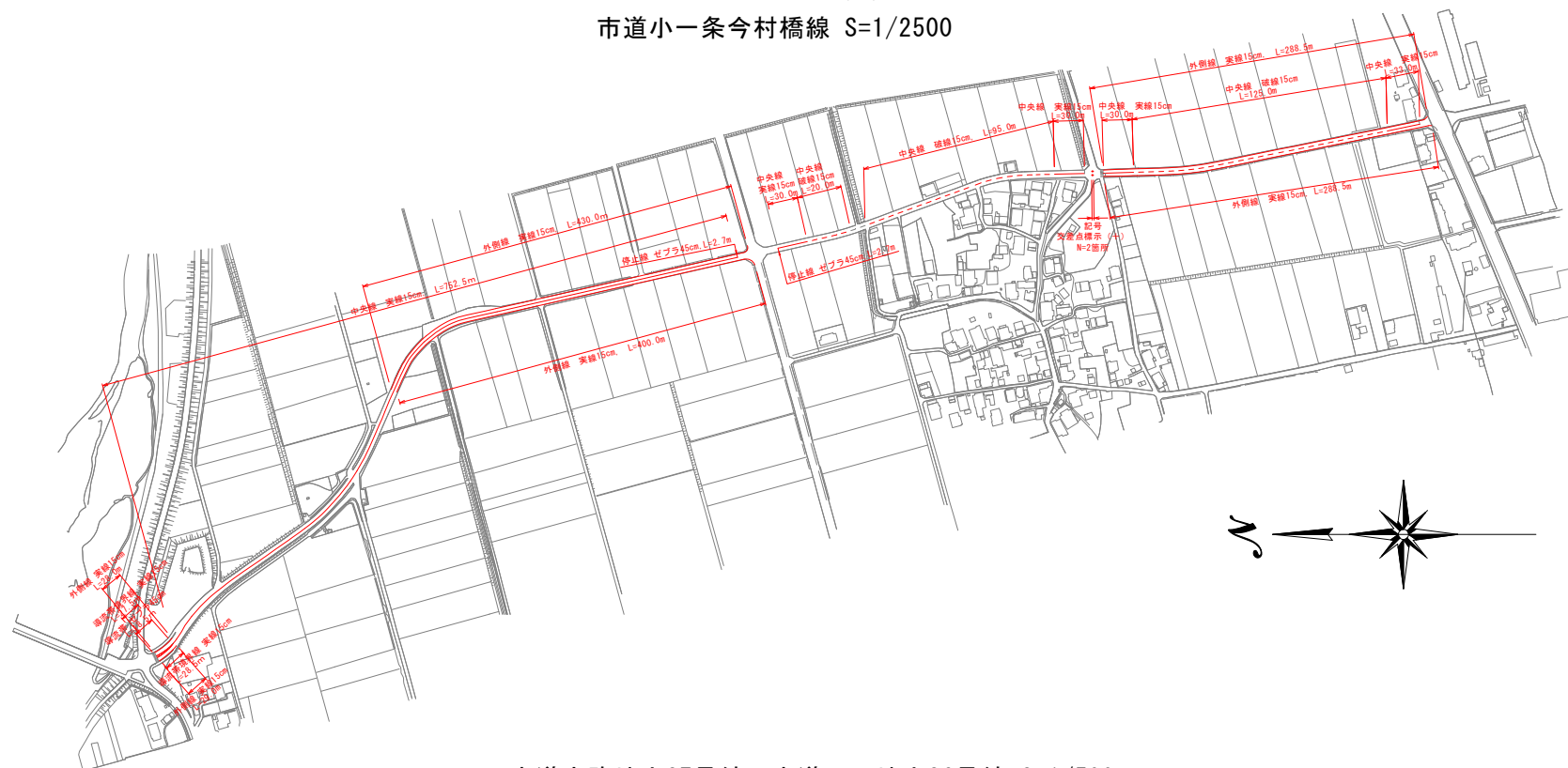
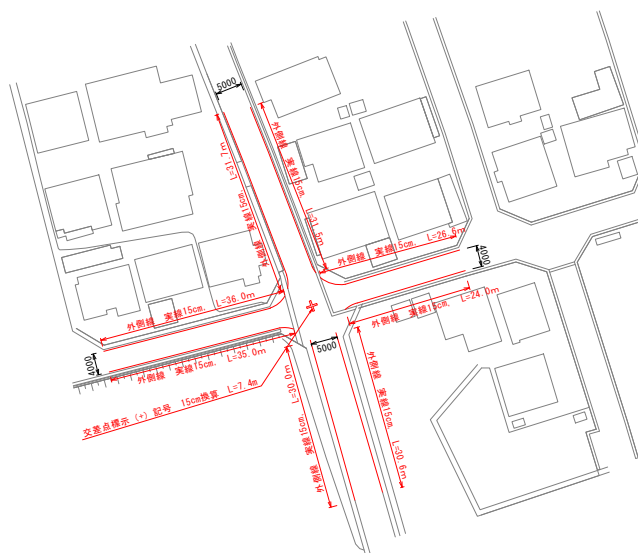


平面図(1) 市道小一条今村橋線 S=1/2500



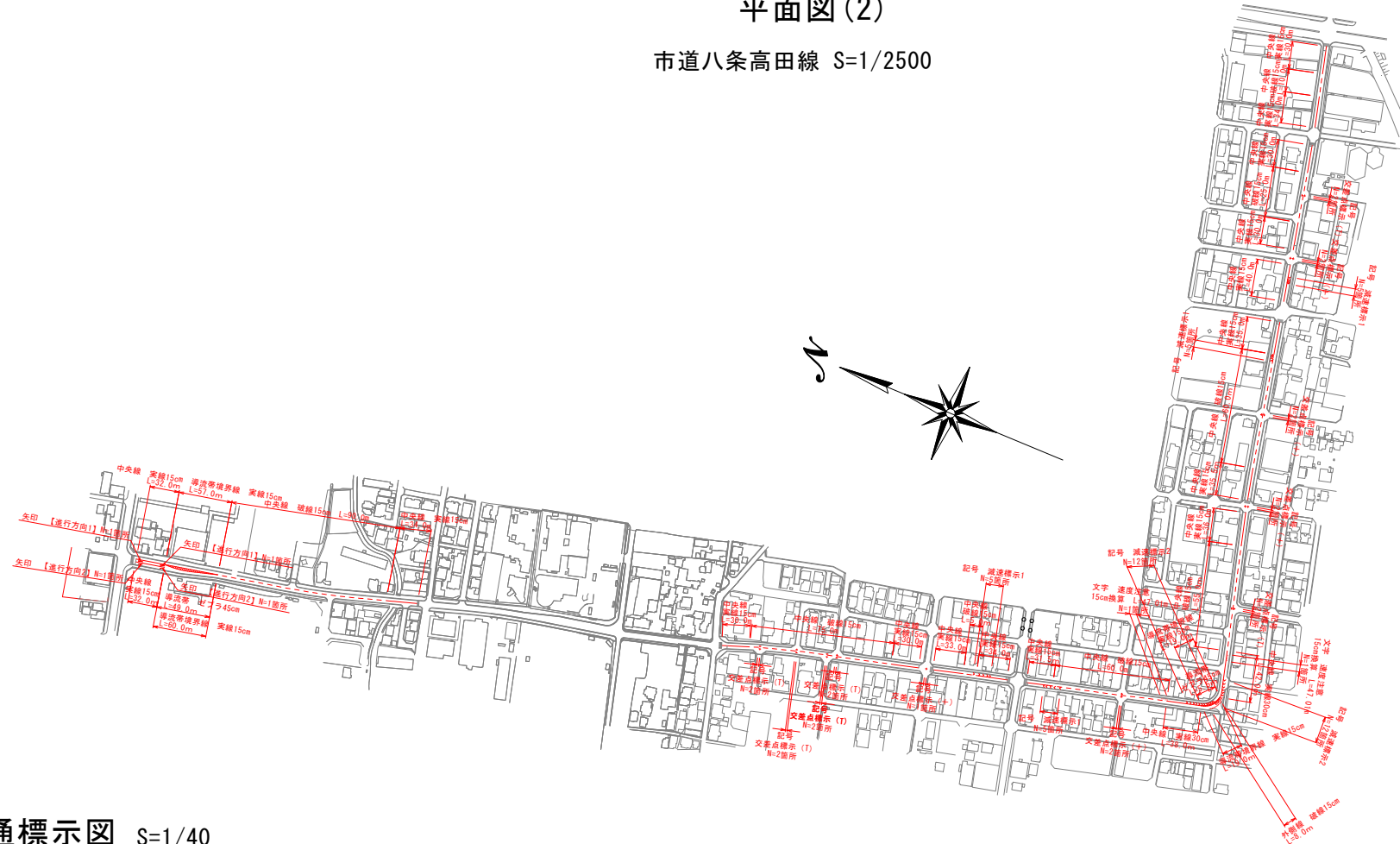
市道大路地内27号線・市道三田地内36号線 S=1/500



認可・実施	令和5年度 道河第21号
年度・番号	市道小一条今村橋線他
路線名	市道小一条今村橋線他
工事名	市道小一条今村橋線地区道路工事
地名	長浜市榎木町他
図面名	平面図(1)
縮尺	図示
図面番号	1/2
長浜市 道路河川課	

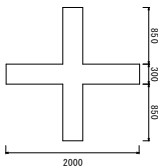
平面図(2)

市道八条高田線 S=1/2500



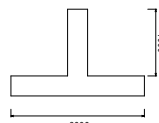
交通標示図 S=1/40

交差点標示(+)



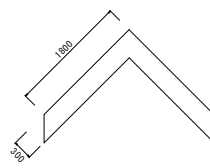
15cm換算 L=7.4m

交差点標示(T)



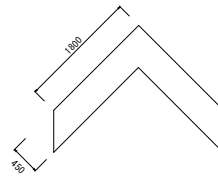
15cm換算 L=6.0m

減速標示1



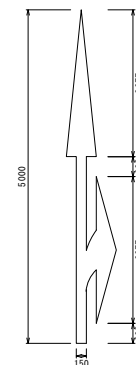
15cm換算 L=7.2m

減速標示2



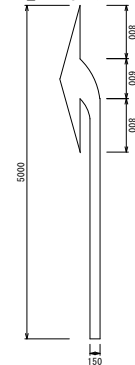
15cm換算 L=10.8m

矢印【進行方向1】



15cm換算 L=9.15m

矢印【進行方向2】



15cm換算 L=6.66m

認可 実施	令和5年度 道河第21号
年度 番号	市道小一糸今村橋線他
路線 名	市道小一糸今村橋線地区面線工事
工事 名	長浜市榎木町他
地名	平面図(2)
図面 名	図示
縮尺	2/2
図面 番号	長浜市 道路河川課