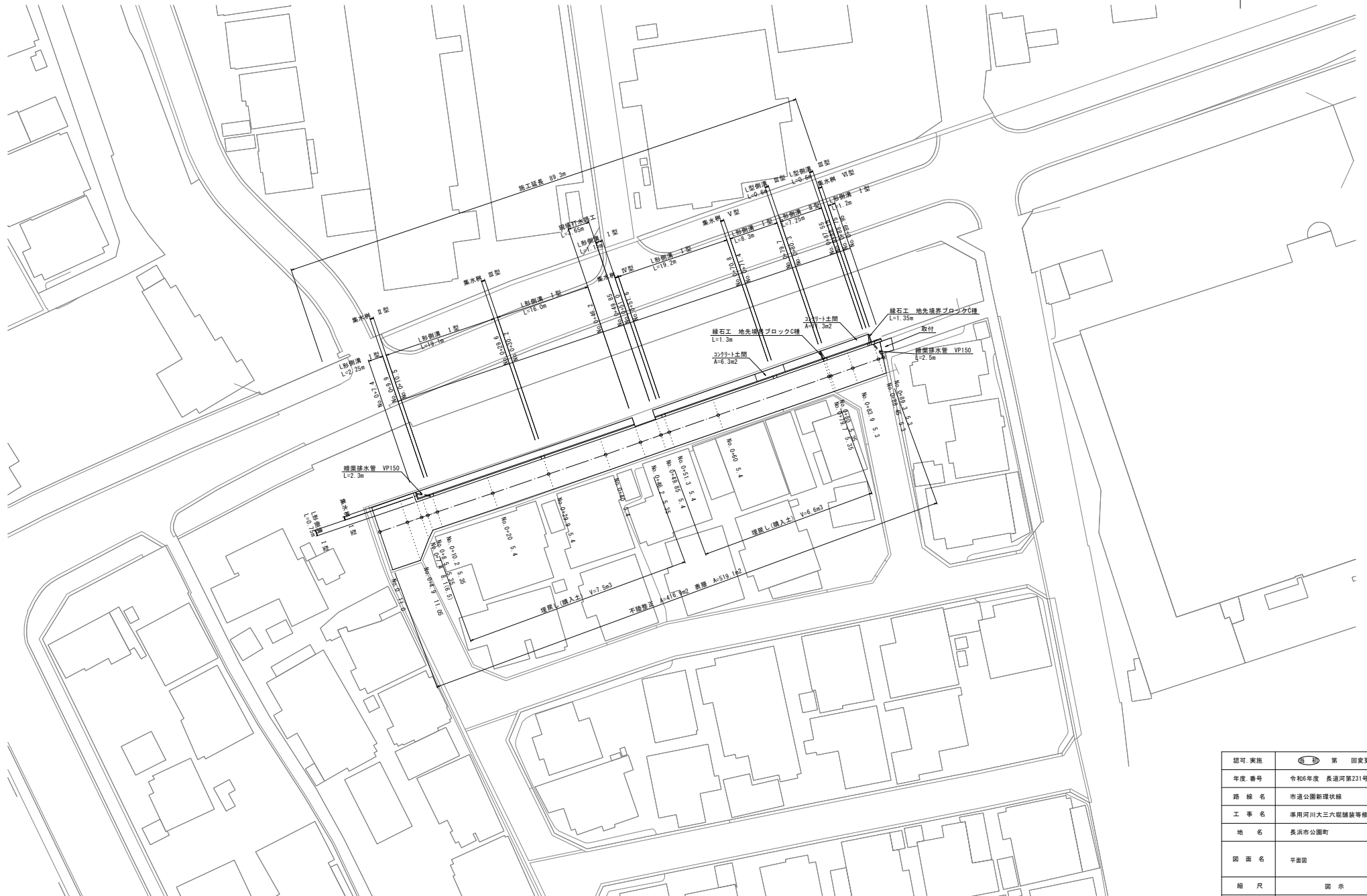
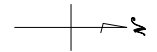


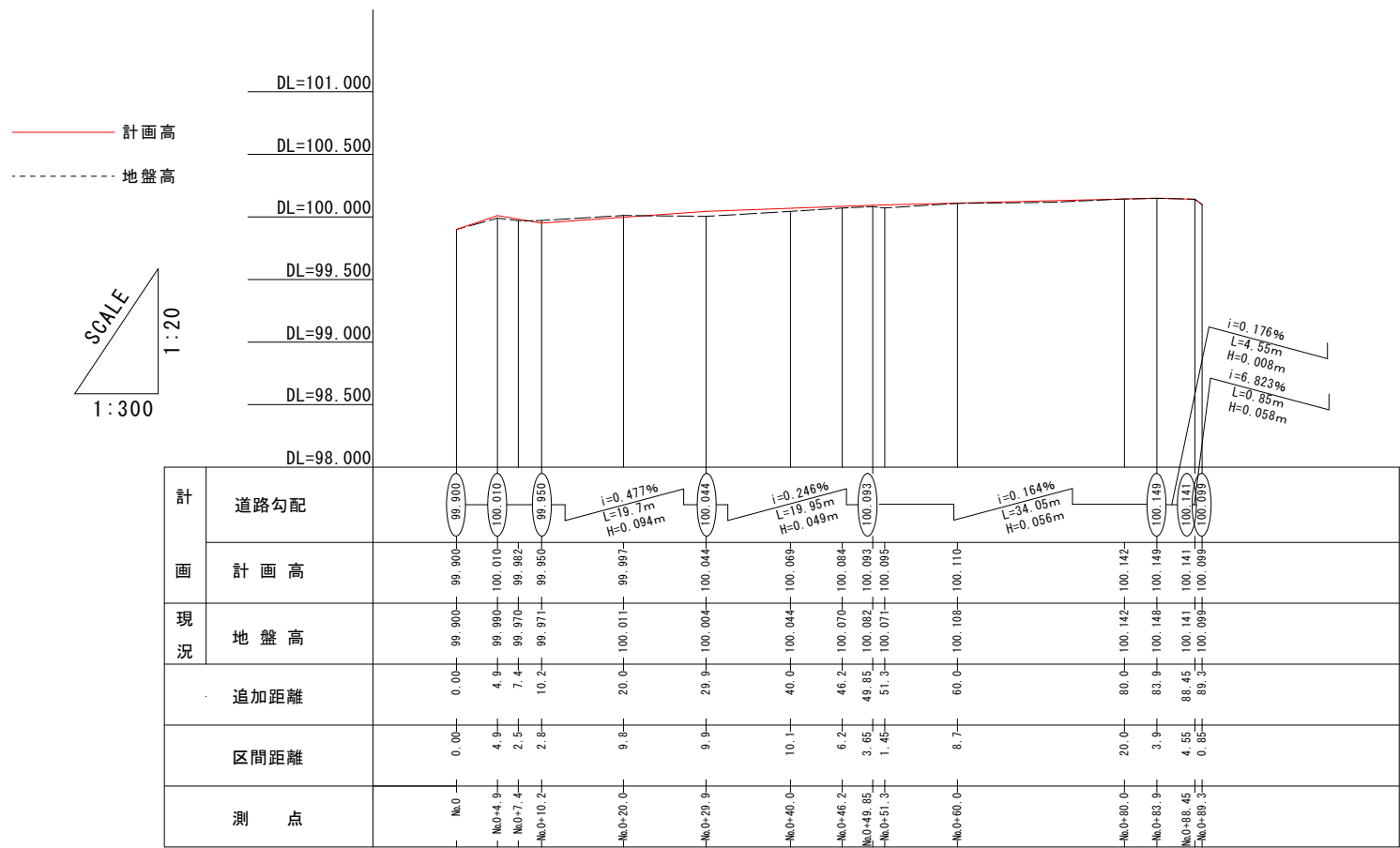
平面図

S=1/300



認可 実施	令和6年度 長道河第231号
年度 番号	市道公園新環状線
路線 名	市道公園新環状線
工事 名	市道公園新環状線等修繕工事
地名	長浜市公園町
図面 名	平面図
縮尺	図示
図面 番号	1/7
長浜市 道路河川課	

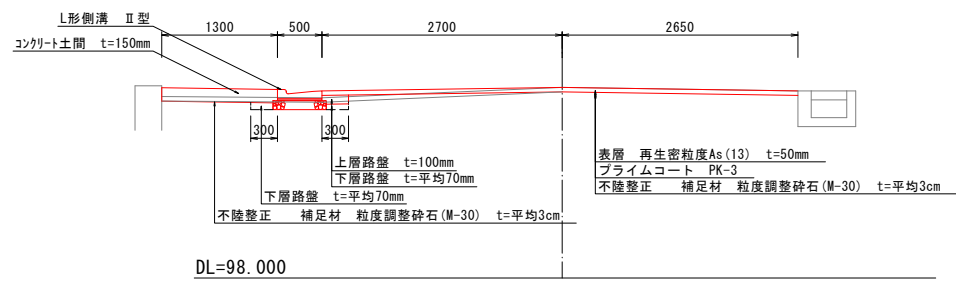
縦断図



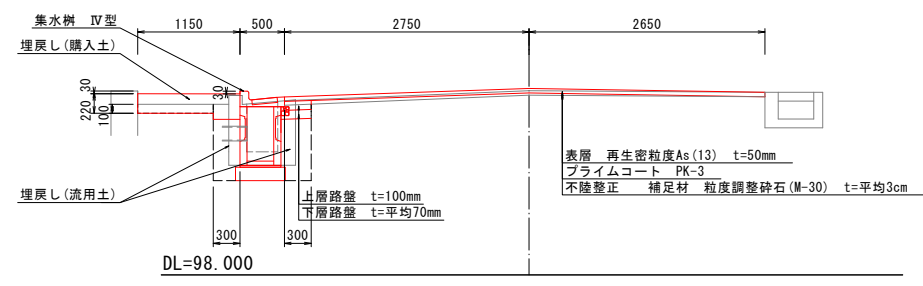
認可・実施	（印）第 回変更
年度・番号	令和6年度 長瀬河第231号
路線名	市道公園新環状線
工事名	濠用河川大三十六区舗装等修繕工事
地名	長浜市公園町
図面名	縦断面
縮尺	図示
図面番号	2/7
長浜市 道路河川課	

標準断面図 S=1/30

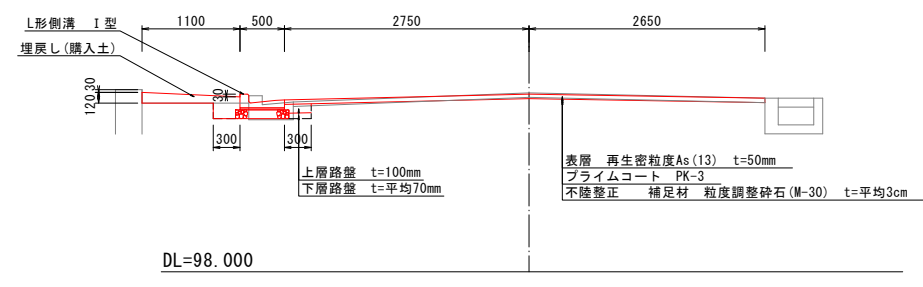
No. 0+80.0



No. 0+51.3



No. 0+20

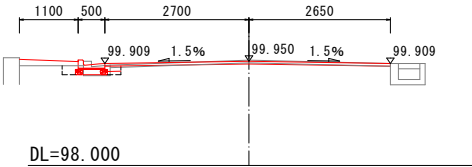


認可実施	令和6年度 長道河第231号
年度番号	市道公園新環状線
路線名	市道公園新環状線
工事名	市道公園新環状線等修繕工事
地名	長浜市公園町
図面名	標準断面図
縮尺	図示
図面番号	3/7
長浜市 道路河川課	

横断図 S=1/50

No. 0+10. 2

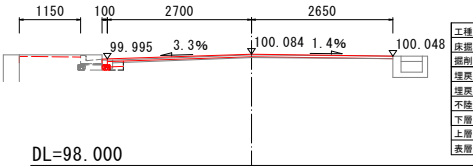
GH 99. 971
FH 99. 950



工種	数量	単位	備考
床掘り	0.09	m2	
掘削	0.0	m2	
埋戻し(購入土)	0.2	m2	
埋戻し(流用土)	0.0	m2	
不陸整正	5.05	m	
下層路盤	0.25	m	
上層路盤	0.3	m	
表層	5.35	m	

No. 0+46. 2


GH 100. 070
FH 100. 084



工種	数量	単位	備考
床掘り	0.04	m2	
掘削	0.0	m2	
埋戻し(購入土)	0.2	m2	
埋戻し(流用土)	0.0	m2	
不陸整正	5.1	m	
下層路盤	0.25	m	
上層路盤	0.3	m	
表層	5.35	m	

No. 0+7. 4

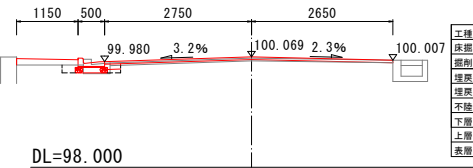
GH 99. 970
FH 99. 982



工種	数量	単位	備考
床掘り	0.08	m2	
掘削	0.0	m2	
埋戻し(購入土)	0.1	m2	No. 0+7. 9~
埋戻し(流用土)	0.0	m2	
不陸整正	6.2	m	
下層路盤	0.25	m	
上層路盤	0.3	m	
表層	6.5	m	

No. 0+40


GH 100. 044
FH 100. 069



工種	数量	単位	備考
床掘り	0.09	m2	
掘削	0.0	m2	
埋戻し(購入土)	0.2	m2	
埋戻し(流用土)	0.0	m2	
不陸整正	5.1	m	
下層路盤	0.25	m	
上層路盤	0.3	m	
表層	5.4	m	

No. 0+4. 9

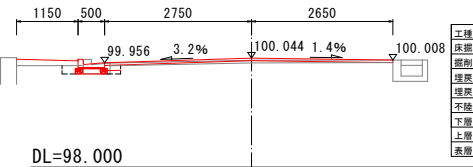
GH 99. 990
FH 100. 010



工種	数量	単位	備考
床掘り	0.0	m2	
掘削	0.0	m2	
埋戻し(購入土)	0.0	m2	
埋戻し(流用土)	0.0	m2	
不陸整正	11.05	m	
下層路盤	0.0	m	
上層路盤	0.0	m	
表層	11.05	m	

No. 0+29. 9

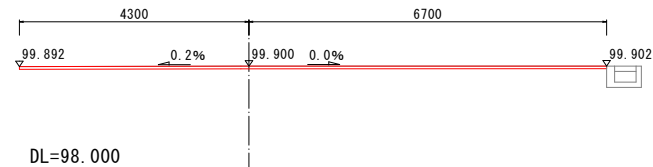
GH 100. 004
FH 100. 044



工種	数量	単位	備考
床掘り	0.09	m2	
掘削	0.0	m2	
埋戻し(購入土)	0.2	m2	
埋戻し(流用土)	0.0	m2	
不陸整正	5.1	m	
下層路盤	0.25	m	
上層路盤	0.3	m	
表層	5.4	m	

No. 0

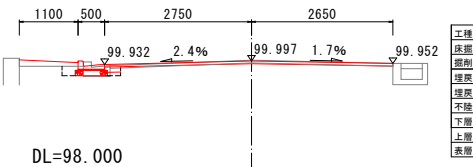
GH 99. 900
FH 99. 900



工種	数量	単位	備考
床掘り	0.0	m2	
掘削	0.0	m2	
埋戻し(購入土)	0.0	m2	
埋戻し(流用土)	0.0	m2	
不陸整正	11.0	m	
下層路盤	0.0	m	
上層路盤	0.0	m	
表層	11.0	m	

No. 0+20

GH 100. 011
FH 99. 997




工種	数量	単位	備考
床掘り	0.1	m2	
掘削	0.0	m2	
埋戻し(購入土)	0.2	m2	
埋戻し(流用土)	0.0	m2	
不陸整正	5.1	m	
下層路盤	0.25	m	
上層路盤	0.3	m	
表層	5.4	m	

認可 実施	令和6年度 長道河第231号
年度 番号	令和6年度 長道河第231号
路線 名	市道公園新環状線
工事 名	準用河川大三十六区舗装等修繕工事
地名	長浜市公園町
図面 名	横断面
縮尺	図示
図面 番号	4/7
長浜市 道路河川課	

横断図(2) S=1/50

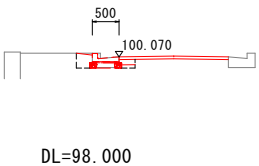
No. 0+80. 0

GH 100. 142
FH 100. 142



工種	数量	単位	備考
床掘り	0.10	m2	
掘削	0.0	m2	
埋戻し(購入土)	0.0	m2	
埋戻し(流用土)	0.0	m2	
不陸整正	5.05	m	
下層路盤	0.25	m	
上層路盤	0.5	m	
表層	5.35	m	

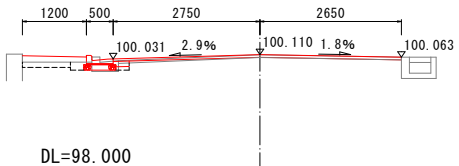
No. 0+89. 95



工種	数量	単位	備考
床掘り	0.13	m2	
掘削	0.0	m2	
埋戻し(購入土)	0.1	m2	
埋戻し(流用土)	0.0	m2	
不陸整正	0.0	m	
下層路盤	0.25	m	
上層路盤	0.3	m	
表層	0.0	m	

No. 0+60

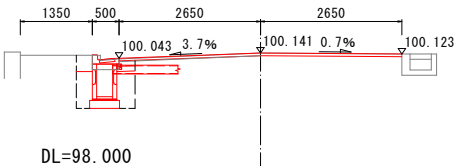
GH 100. 108
FH 100. 110



工種	数量	単位	備考
床掘り	0.09	m2	
掘削	0.09	m2	~No. 0+68. 0
埋戻し(購入土)	0.2	m2	No. 0+73. 0~No. 0+79. 7
埋戻し(流用土)	0.0	m2	
不陸整正	5.1	m	
下層路盤	0.25	m	
上層路盤	0.3	m	
表層	5.4	m	

No. 0+88. 45

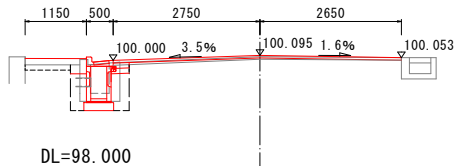
GH 100. 141
FH 100. 141



工種	数量	単位	備考
床掘り	0.93	m2	
掘削	0.0	m2	
埋戻し(購入土)	0.1	m2	No. 0+88. 3~
埋戻し(流用土)	0.4	m2	
不陸整正	5.0	m	
下層路盤	0.3	m	
上層路盤	0.3	m	
表層	5.3	m	

No. 0+51. 3

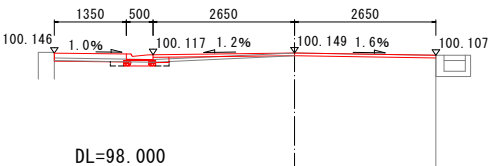
GH 100. 071
FH 100. 095



工種	数量	単位	備考
床掘り	0.43	m2	
掘削	0.09	m2	
埋戻し(購入土)	0.3	m2	
埋戻し(流用土)	0.4	m2	
不陸整正	5.1	m	
下層路盤	0.3	m	
上層路盤	0.3	m	
表層	5.4	m	

No. 0+83. 9

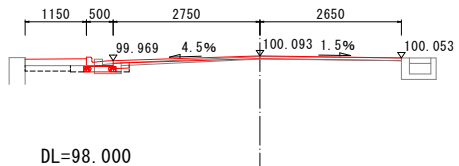
GH 100. 148
FH 100. 149



工種	数量	単位	備考
床掘り	0.08	m2	
掘削	0.0	m2	
埋戻し(購入土)	0.0	m2	
埋戻し(流用土)	0.0	m2	
不陸整正	5.0	m	
下層路盤	0.25	m	
上層路盤	0.5	m	
表層	5.3	m	

No. 0+49. 85

GH 100. 082
FH 100. 093



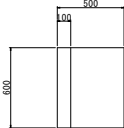
工種	数量	単位	備考
床掘り	0.07	m2	
掘削	0.09	m2	
埋戻し(購入土)	0.3	m2	
埋戻し(流用土)	0.0	m2	
不陸整正	5.1	m	
下層路盤	0.25	m	
上層路盤	0.3	m	
表層	5.4	m	

認可・実施	令和6年度 長瀬河第231号
年度・番号	市道公園新環状線
路線名	市道公園新環状線
工事名	市道公園新環状線等修繕工事
地名	長瀬市南高田町地
図面名	横断図(2)
縮尺	図示
図面番号	5/7
備考	長瀬市 道路河川課

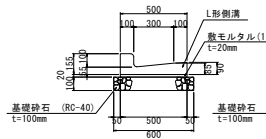
排水構造物工構造図 S=1/20

L形側溝 I 型

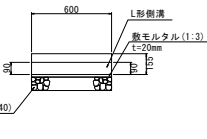
平面図



断面図

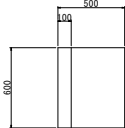


正面図

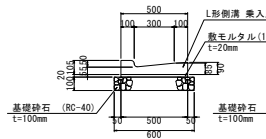


L形側溝 II 型 (乗入用)

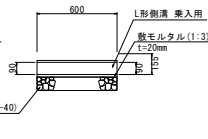
平面図



断面図

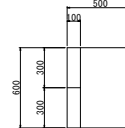


正面図

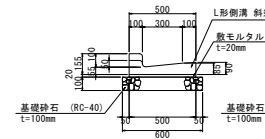


L形側溝 III 型 (斜乗入用)

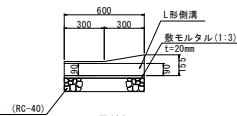
平面図



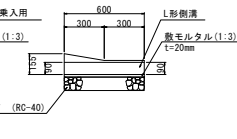
断面図



正面図 (右)

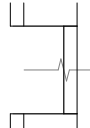


正面図 (左)

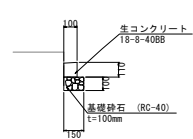


現場打水路工

平面図



断面図



集水樹 I 型

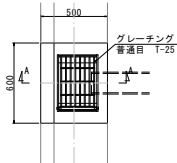
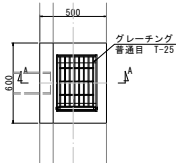
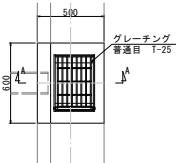
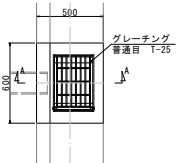
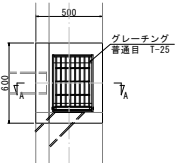
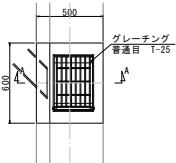
集水樹 II 型

集水樹 III 型

集水樹 IV 型

集水樹 V 型

集水樹 VI 型



A - A 断面

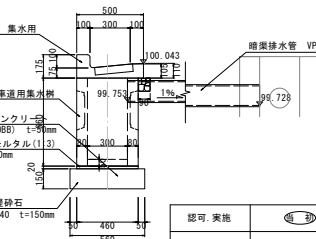
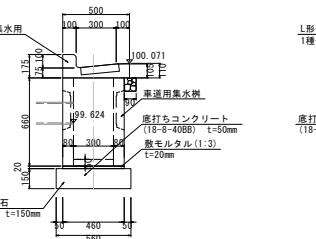
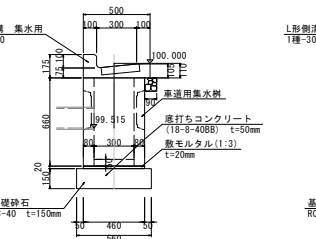
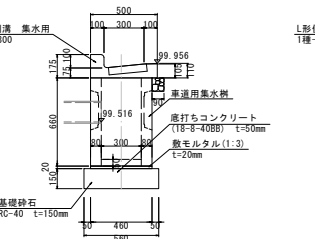
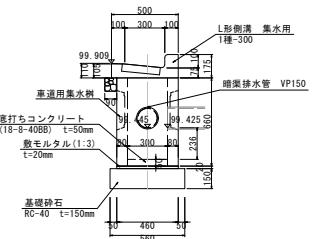
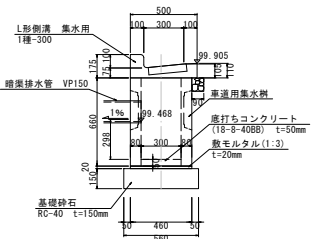
A - A 断面

A - A 断面

A - A 断面

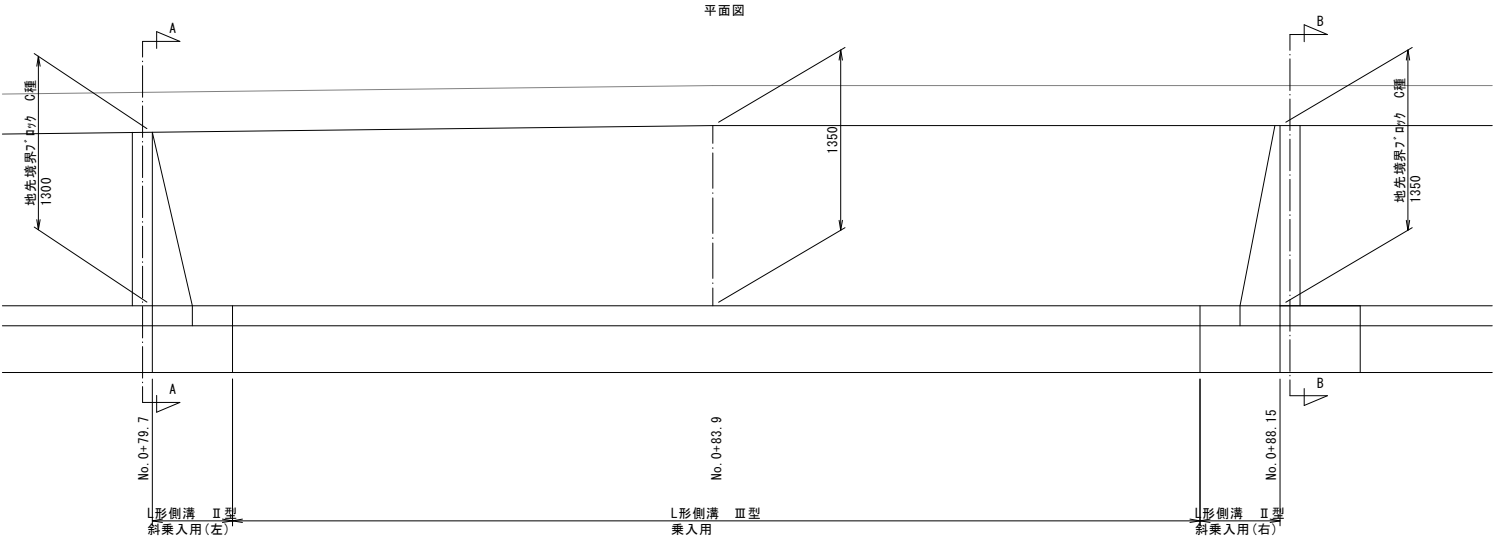
A - A 断面

A - A 断面

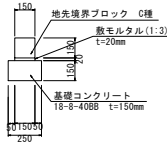


認可 実施	第 回変更
年度 番号	令和6年度 長道河第231号
路 線 名	市道公園新環状線
工 事 名	津用河川大三十六区舗装等修繕工事
地 名	長浜市公園町
図 面 名	排水構造物工詳細図
縮 尺	図 示
図 面 番 号	6/7
長浜市 道路河川課	

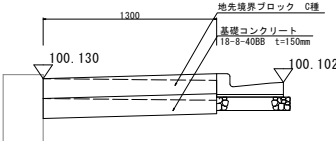
乗入工詳細図 S=1/20



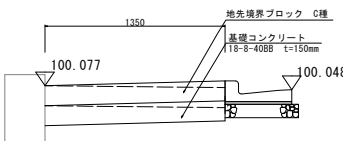
地先境界ブロック C種



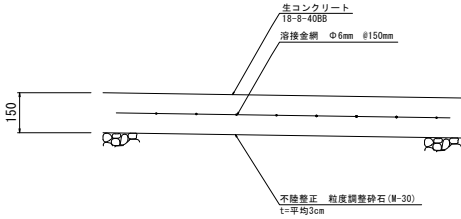
A - A 断面



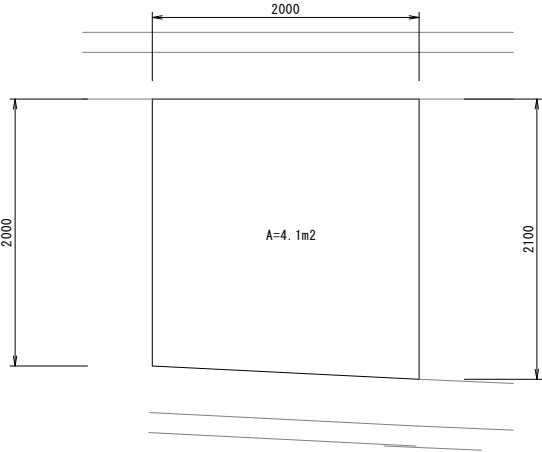
B - B 断面



コンクリート土間構造図 S=1/10



取付詳細図 S=1/20



認可実施	令和6年度 長道河第231号
年度・番号	市道公園新環状線
路線名	市道公園新環状線
工事名	市道公園新環状線等修繕工事
地名	長浜市公園町
図面名	乗入詳細図 コンクリート土間構造図
縮尺	図示
図面番号	7/7
長浜市 道路河川課	