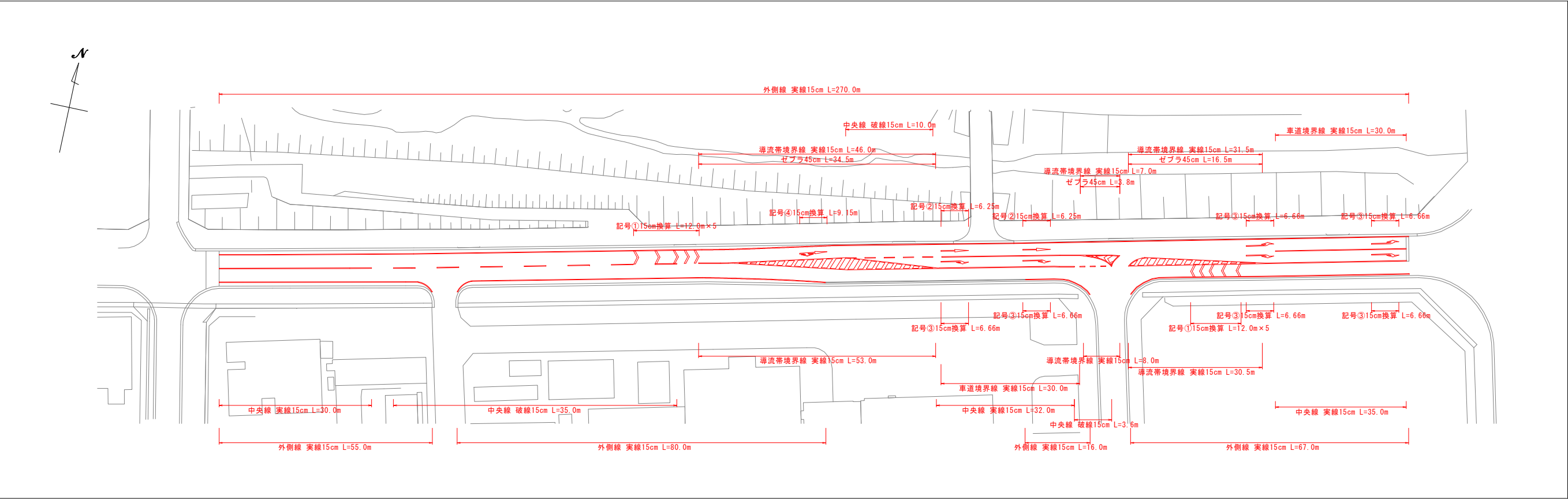
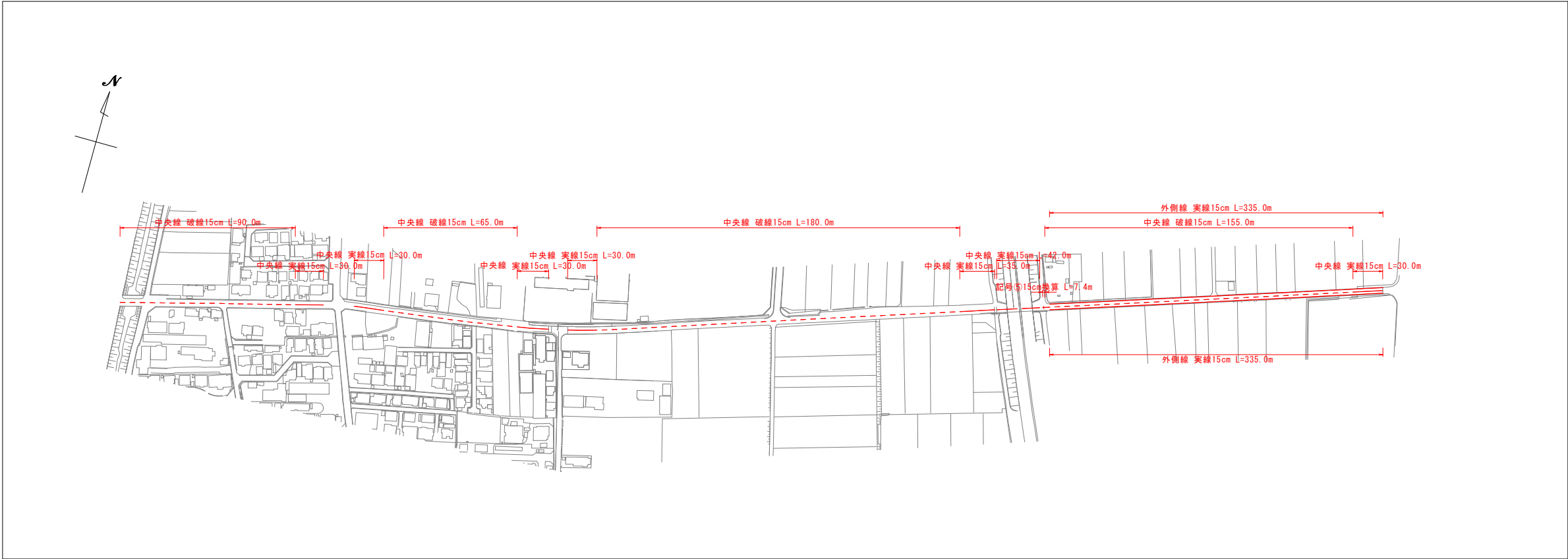


平面図 (1)

大成亥下坂浜線 S=1/500



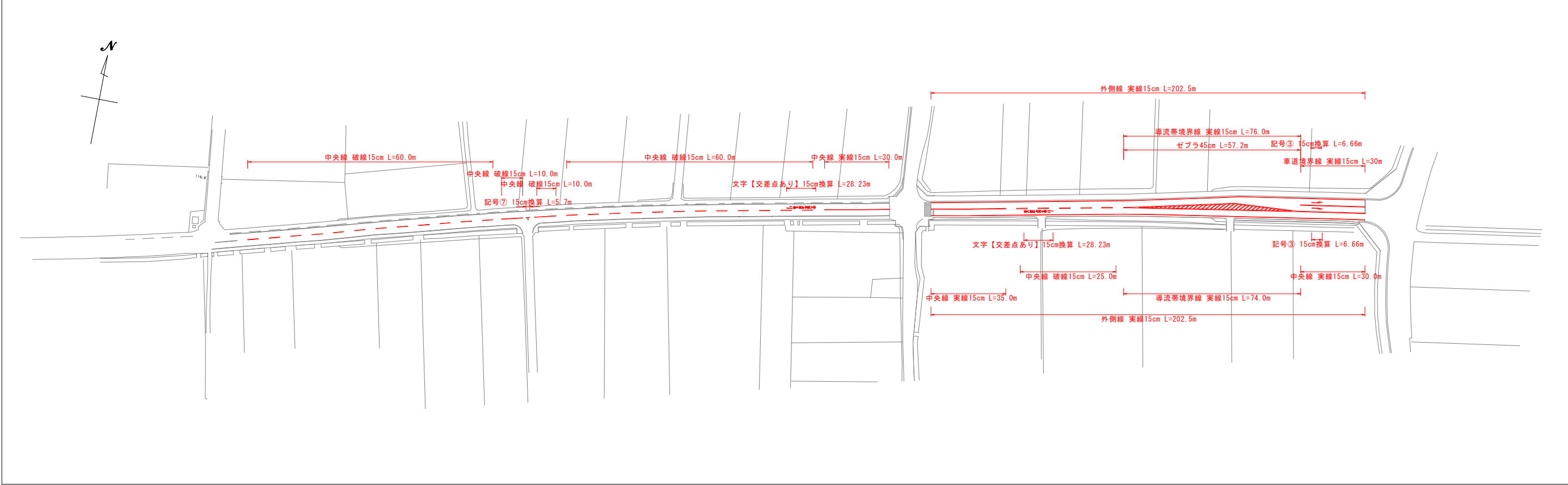
春近八幡中山線 S=1/2500



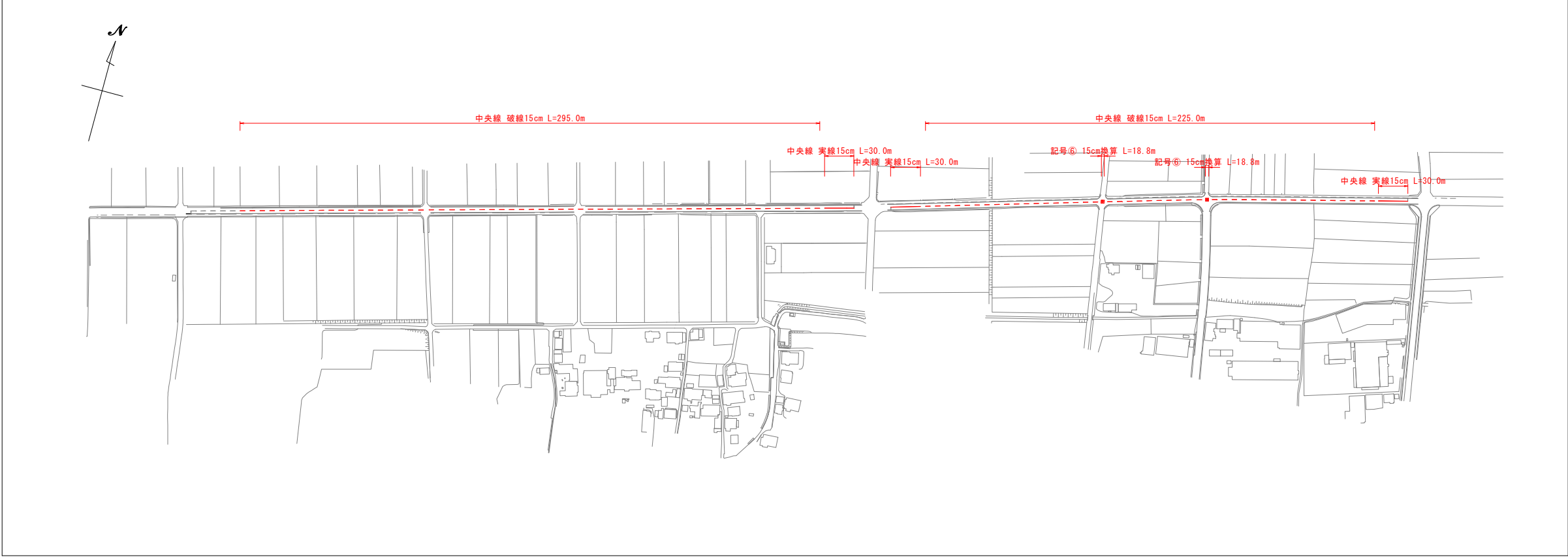
認可・実施	当初第回変更
年度・番号	令和6年度 長道河 第261号
路線名	市道大成亥下坂浜線他
工事名	市道大成亥下坂浜線他区画線工事
地名	長浜市大成亥町他
図面名	平面図 (1)
縮尺	図示
図面番号	1 / 4
長浜市道路河川課	

平面図（2）

東上坂神照線 ① S=1/1000



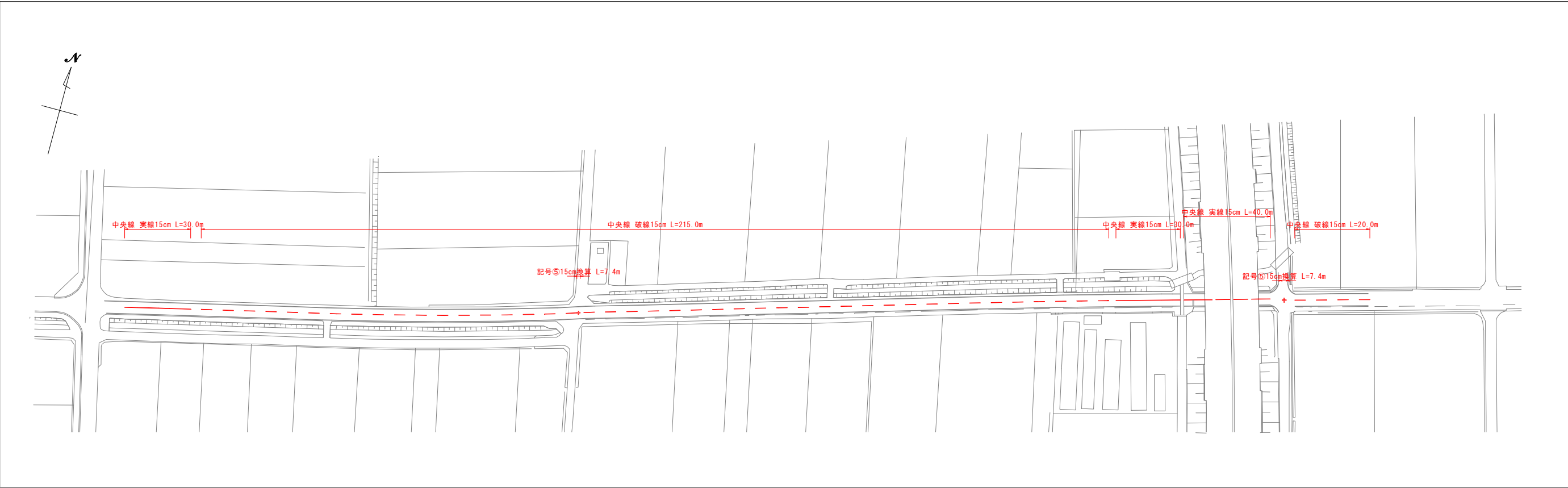
東上坂神照線 ② S=1/2500



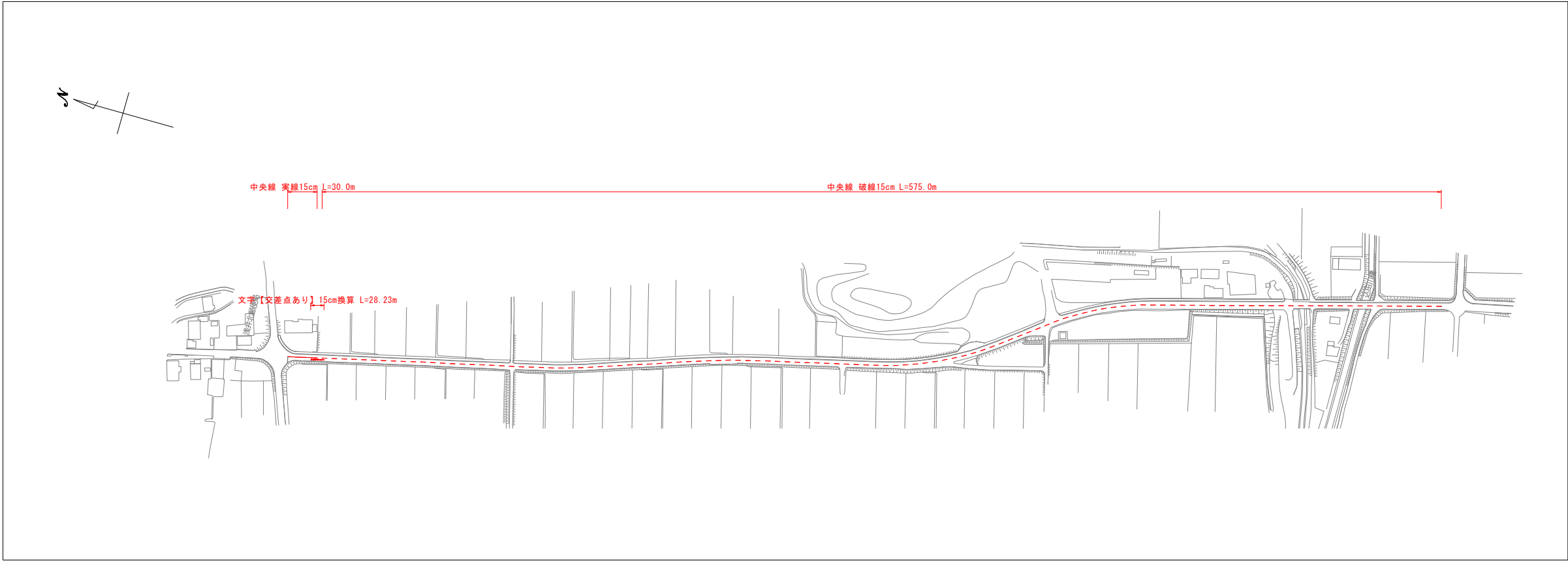
認可・実施	当初 第 回 変 更
年度・番号	令和6年度 長道河 第261号
路線名	市道大茂亥下坂浜線他
工事名	市道大茂亥下坂浜線他区画線工事
地名	長浜市大茂亥町他
図面名	平面図 (2)
縮尺	図 示
図面番号	2 / 4
長 浜 市 道 路 河 川 課	

平面図 (3)

東上坂神照線 ③ S=1/1000



木尾高畑線 S=1/2500

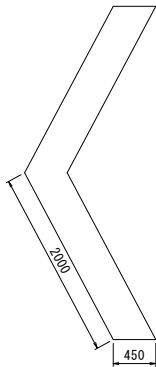


認可・実施	当初 第 回 変 更
年度・番号	令和6年度 長道河 第261号
路線名	市道大茂玄下坂浜線他
工事名	市道大茂玄下坂浜線他区画線工事
地名	長浜市大茂玄町他
図面名	平面図 (3)
縮尺	図 示
図面番号	3 / 4
長 浜 市 道 路 河 川 課	

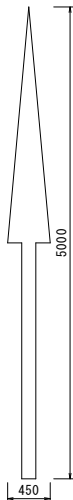
区画線詳細図

S=1/40

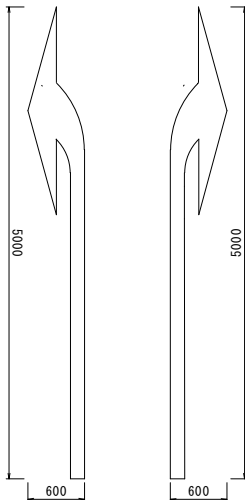
記号① 減速表示 15cm換算 L=12.0m



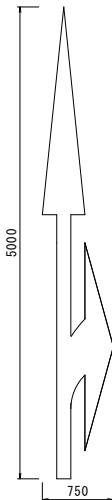
記号② 道路標示 直進 15cm換算 L=6.25m



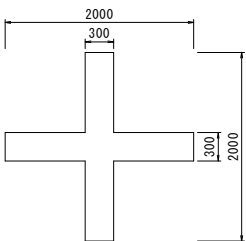
記号③道路標示 左折・右折 15cm換算 L=6.66m



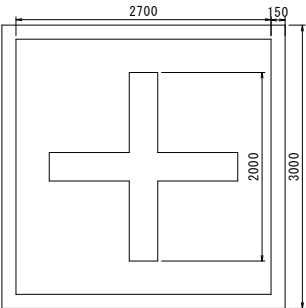
記号④ 道路標示 右折・直進 15cm換算 L=9.15m



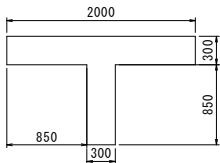
記号⑤ 交差点表示1 15cm 換算 L=7.4m



記号⑥ 交差点表示2 15cm 換算 L=18.8m

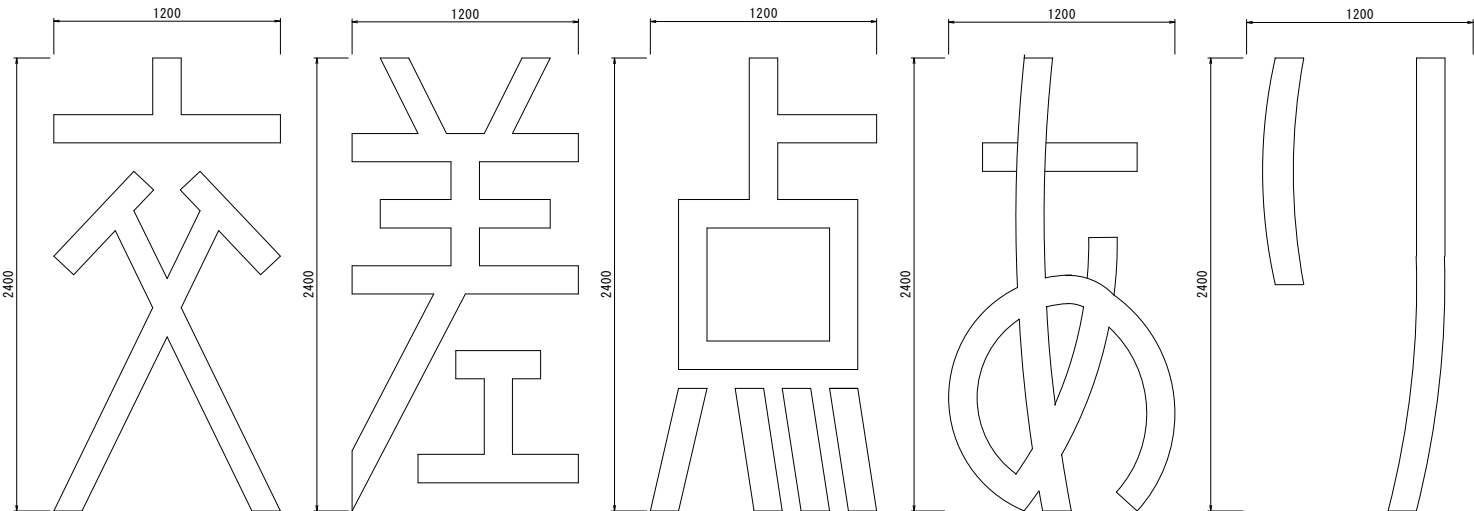


記号⑦ 交差点表示3 15cm 換算 L=5.7m



S=1/20

文字 【交差点あり】 15cm換算 L=28.23m



認可・実施	当初 第 回 変 更
年度・番号	令和6年度 長道河 第261号
路線名	市道大成亥下坂浜線他
工事名	市道大成亥下坂浜線他区画線工事
地名	長浜市大成亥町他
図面名	区 画 線 詳 細 図
縮 尺	図 示
図面番号	4 / 4
長 浜 市 道 路 河 川 課	