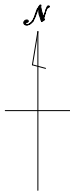
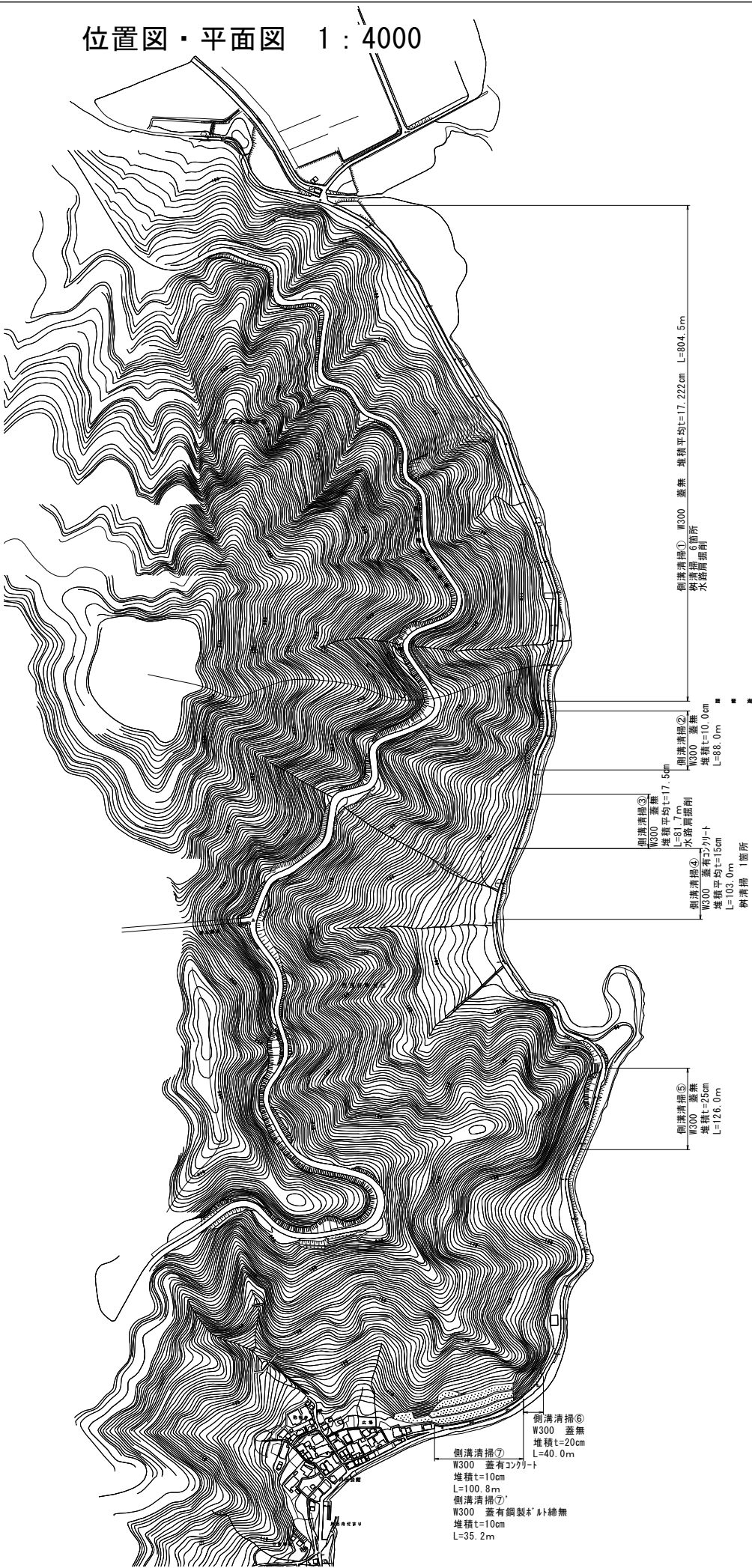
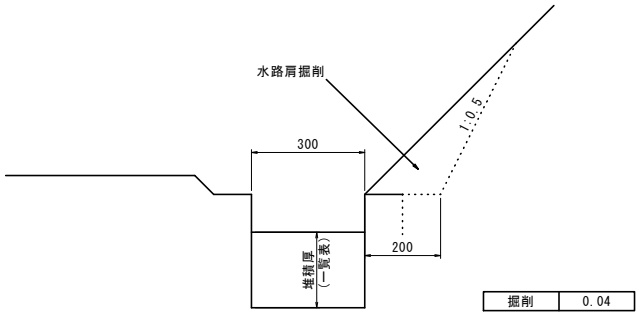


位置図・平面図 1 : 4000



標準横断面図 1 : 10



側溝清掃		堆積厚
①	No.0	20cm
	No.1	20cm
	No.2	10cm
	No.3	25cm
	No.4	10cm
	No.5	15cm
	No.6	20cm
	No.7	20cm
	No.8	15cm
	平均	17.222cm
②		10cm
③	起点	20cm
	終点	15cm
	平均	17.5cm
④	起点	30cm
	終点	0cm
	平均	15cm
⑤		25cm
⑥		20cm
⑦		10cm

認可・実施	
年度・番号	令和6年度 長北建第156号
河川名 路線名 地区名	市道岩熊月出線
工事名	市道岩熊月出線側溝土砂撤去工事
地名	長浜市 西浅井町岩熊他
図面名	平面図・標準横断面図
縮尺	図示
図面番号	1 / 1
長浜市 都市建設部 北部建設局 北部建設課	