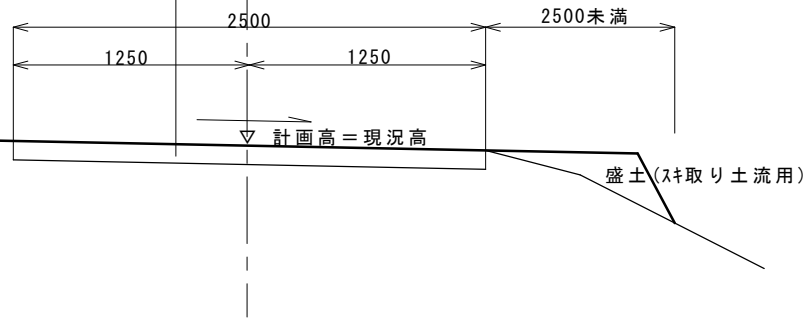


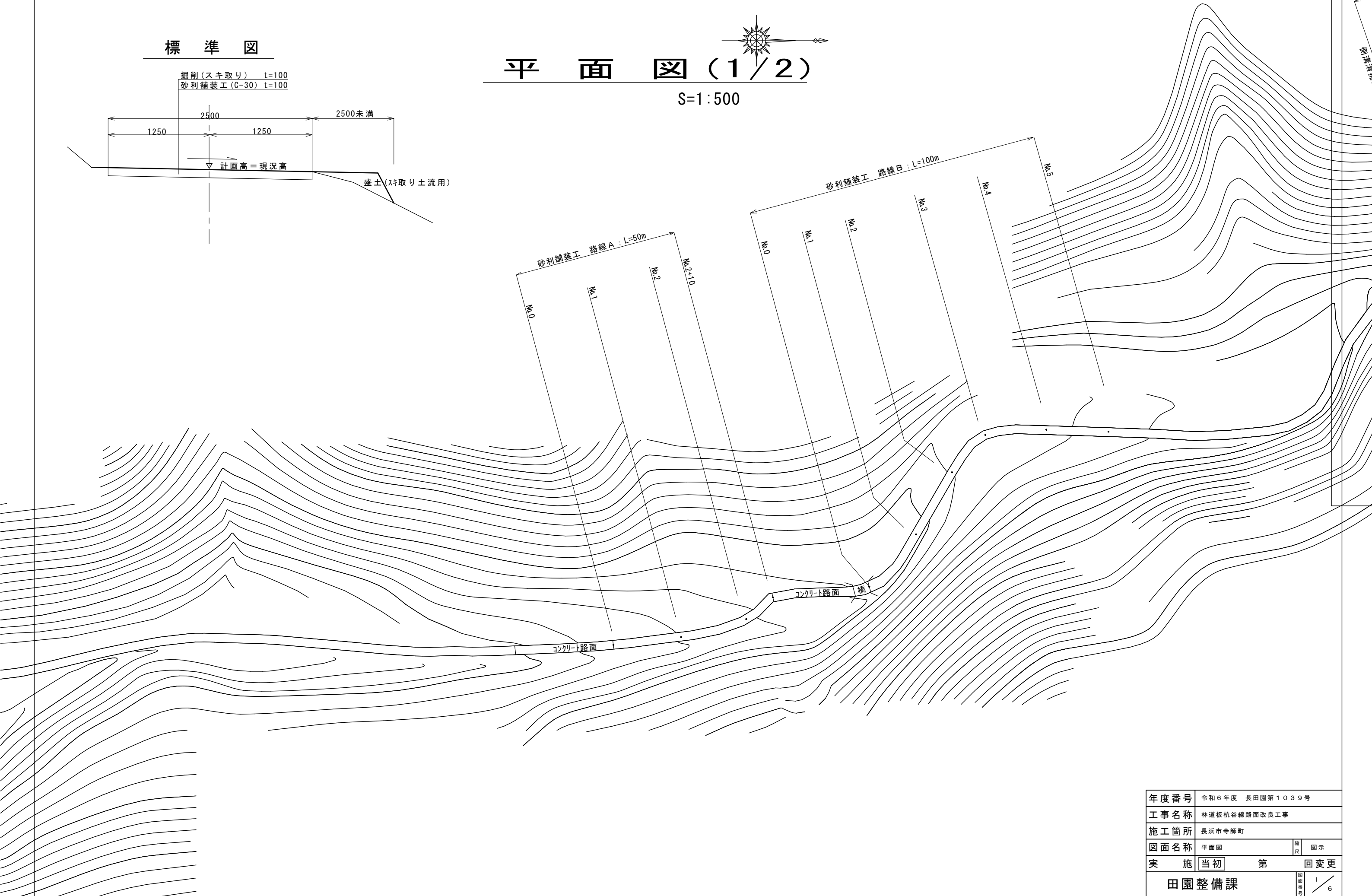
標準図

掘削(スキ取り) t=100
砂利舗装工(C-30) t=100



平面図(1/2)

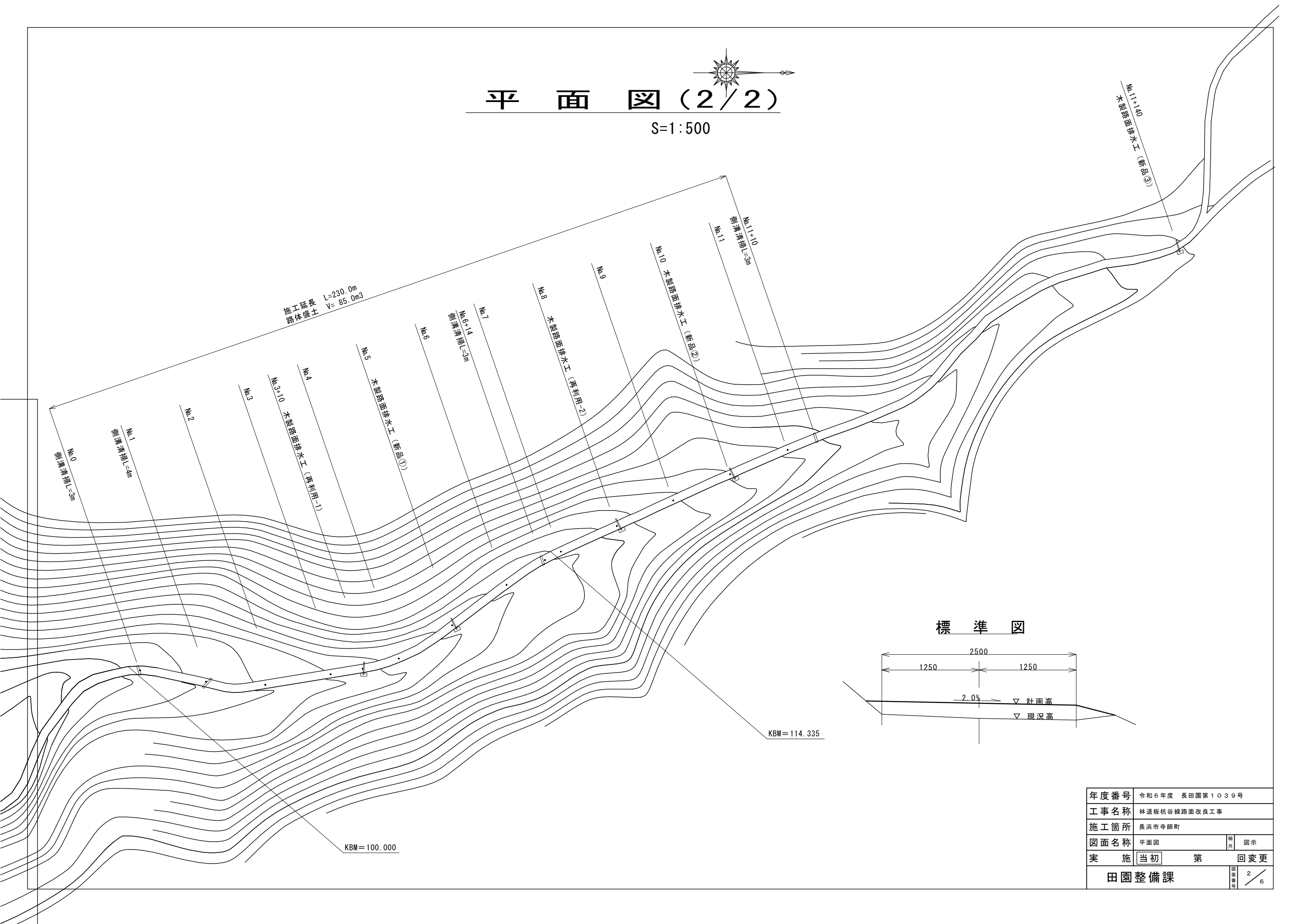
S=1:500



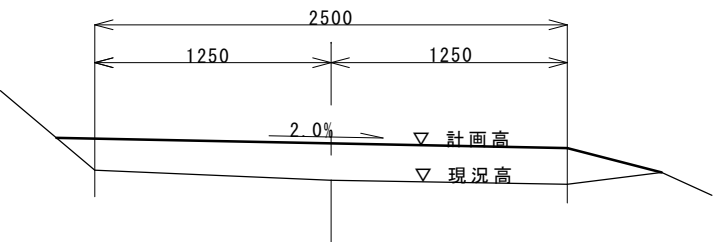
年度番号	令和6年度 長田園第1039号		
工事名称	林道板杭谷線路面改良工事		
施工箇所	長浜市寺師町		
図面名称	平面図	縮尺	図示
実施	当初	第	回変更
田園整備課		図面番号	1/6

平面图 (2/2)

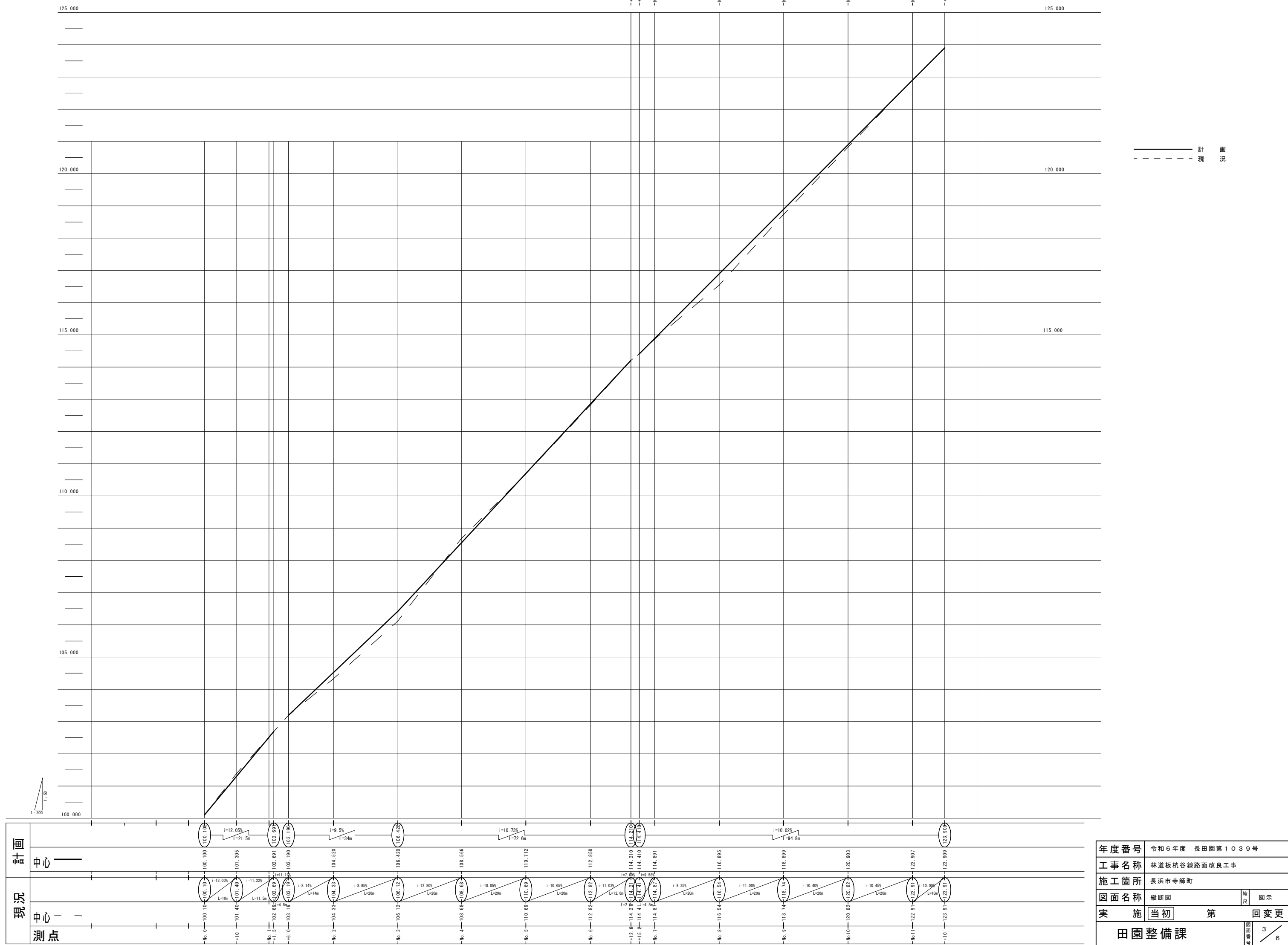
S=1:500



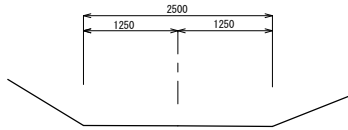
標準図



年度番号	令和6年度 長田園第1039号		
工事名称	林道板杭谷線路面改良工事		
施工箇所	長浜市寺師町		
図面名称	平面图	縮尺	図示
実施	当初	第	回変更
田園整備課		図面番号	2/6



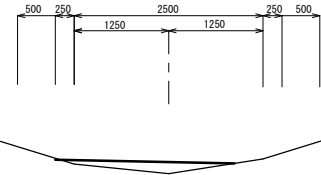
No. 1+6. 0
GH=103. 19
FH=103. 190



(m ²)	
掘 削	0. 0
盛 土	0. 0

DL=101. 00

No. 5
GH=110. 69
FH=110. 712

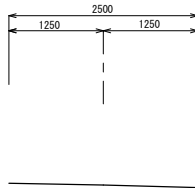


(m ²)	
掘 削	0. 0
盛 土	0. 2

0. 20

DL=109. 00

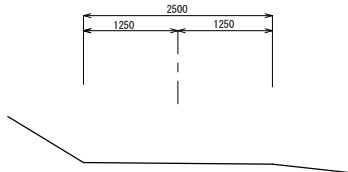
No. 6+15. 2 (横断側溝)
GH=114. 41
FH=114. 410



(m ²)	
掘 削	0. 0
盛 土	0. 0

DL=113. 00

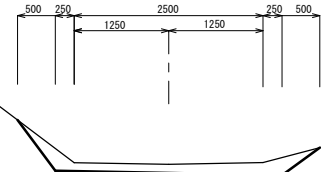
No. 1+1. 5
GH=102. 69
FH=102. 691



(m ²)	
掘 削	0. 0
盛 土	0. 0

DL=101. 00

No. 4
GH=108. 68
FH=108. 566

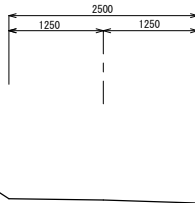


(m ²)	
掘 削	0. 6
盛 土	0. 0

0. 57

DL=107. 00

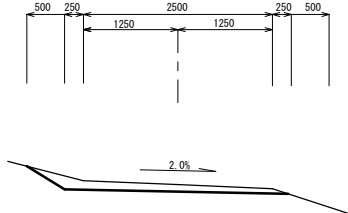
No. 6+12. 6 (横断側溝)
GH=114. 21
FH=114. 212



(m ²)	
掘 削	0. 0
盛 土	0. 0

DL=113. 00

No. 0+10
GH=101. 40
FH=101. 305

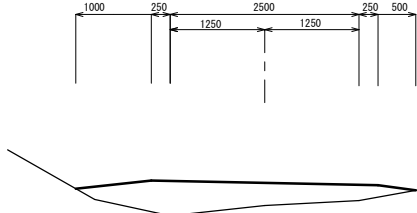


(m ²)	
掘 削	0. 1
盛 土	0. 0

0. 05

DL=100. 00

No. 3
GH=106. 12
FH=106. 420

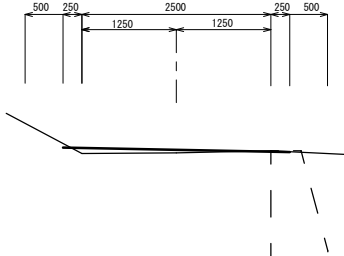


(m ²)	
掘 削	0. 0
盛 土	1. 2

1. 22

DL=105. 00

No. 6 (上流に擁壁)
GH=112. 82
FH=112. 858

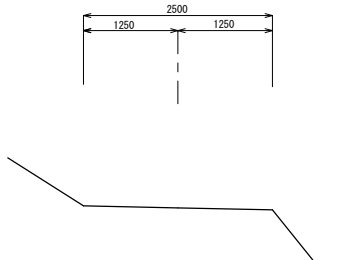


(m ²)	
掘 削	0. 0
盛 土	0. 1

0. 09

DL=111. 00

No. 0
GH=100. 10
FH=100. 100

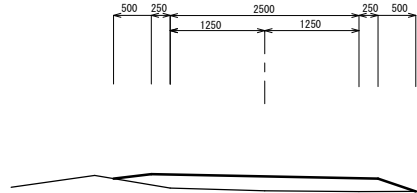


(m ²)	
掘 削	0. 0
盛 土	0. 0

DL= 99. 00

(下流に横断側溝あり)

No. 2
GH=104. 33
FH=104. 520

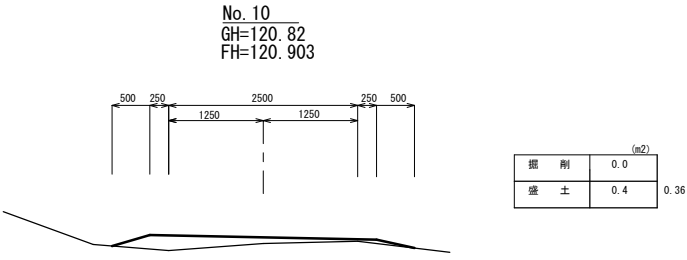


(m ²)	
掘 削	0. 0
盛 土	0. 6

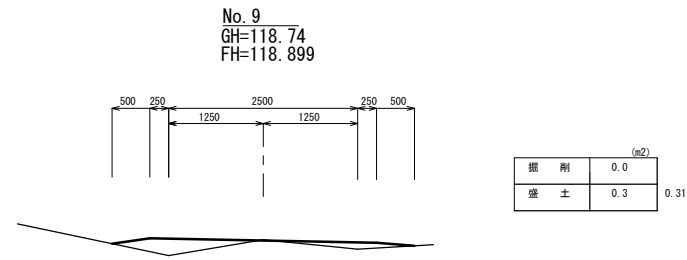
0. 62

DL=103. 00

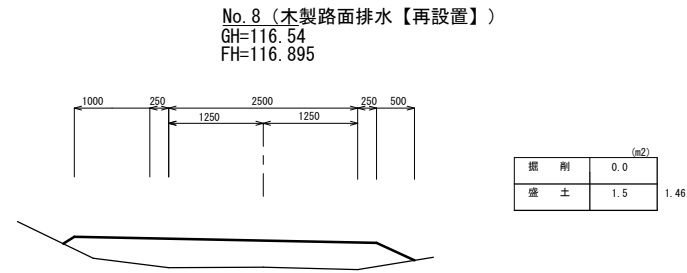
年度番号	令和 6 年度 長田園第 1 0 3 9 号		
工事名称	林道板杭谷線路面改良工事		
施工箇所	長浜市 寺師町		
図面名称	横断図	縮尺	1 : 50
実 施	当初	第	回変更
田園整備課		図面番号	4 / 6



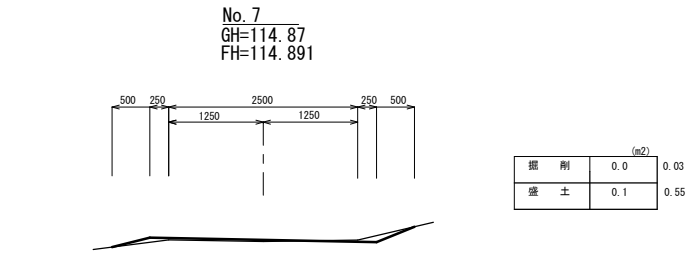
DL=119. 00



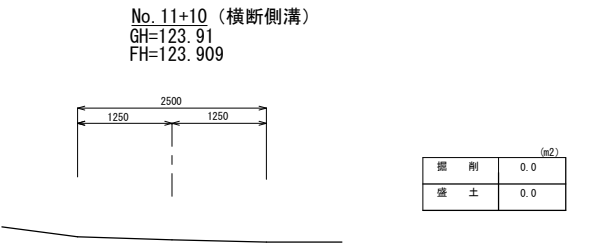
DL=117. 00



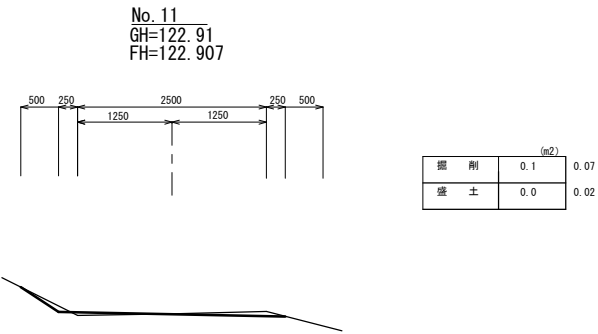
DL=115. 00



DL=113. 00



DL=122. 00



DL=122. 00

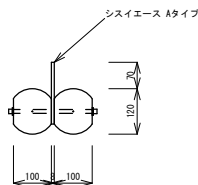
年度番号	令和 6 年度 長田園第 1 0 3 9 号		
工事名称	林道板杭谷線路面改良工事		
施工箇所	長浜市寺師町		
図面名称	横断図	縮尺	1 : 50
実施	当初	第	回変更
田園整備課			図面番号 5 / 6

木製路面排水工（新品・再利用）

（木製路面排水資材※＋かごマット）

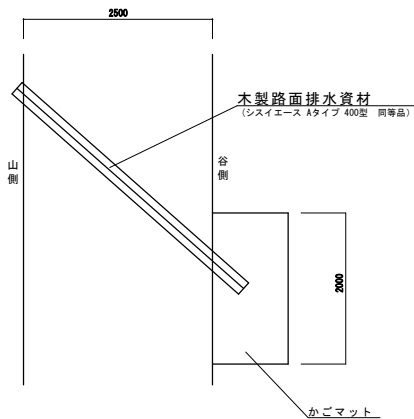
標準断面

1/10



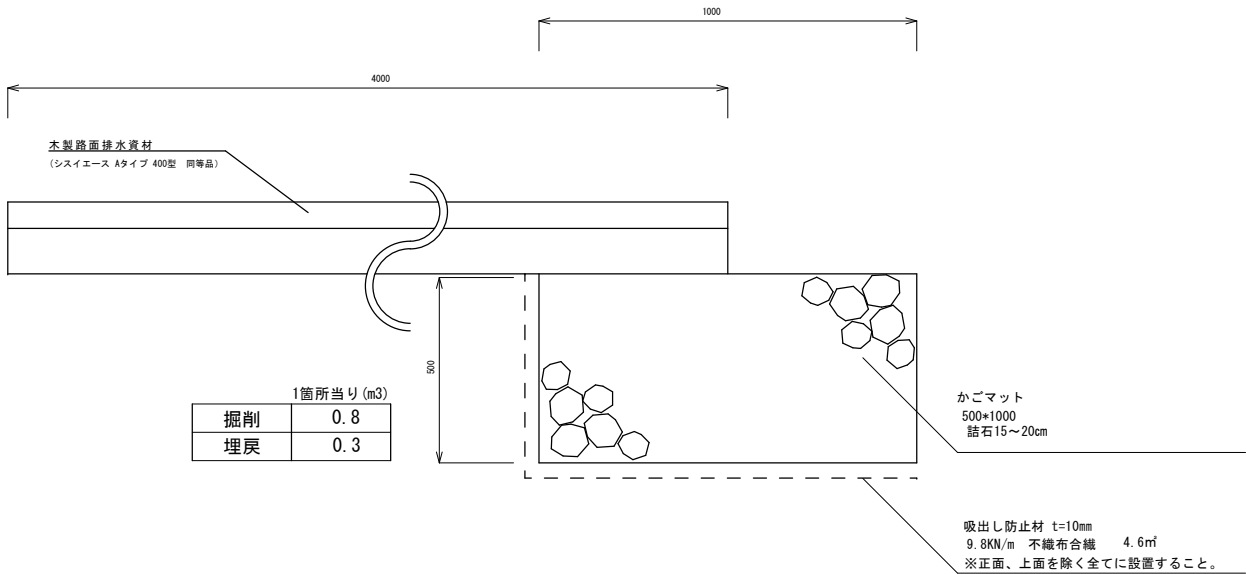
標準平面

1/50



標準横断

1/10



年度番号	令和6年度 長田園第1039号		
工事名称	林道板杭谷線路面改良工事		
施工箇所	長浜市寺師町		
図面名称	構造図	縮尺	図示
実施	当初	第	回変更
田園整備課		図面番号	6/6