

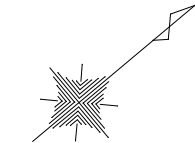
円曲線計算書

交点	交角	IA	半径 R	接線長 T.L	曲線長 C.L	外割長 S.L
E7	32	39	27	39,500	11,572	22,514
						1,660

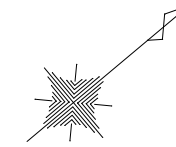
座標一覧表

点名称	X座標	Y座標	備考
B1	-69004.561	23876.410	園路(施工済)
P5	-69014.431	23878.014	〃
P6	-68998.832	23973.969	〃
D1	-69005.242	23952.363	階段
D2	-69002.803	23967.366	スロープ
D3	-69017.748	23969.786	広場
D4	-69026.577	23915.479	階段
D5	-69035.855	23916.987	スロープ
D6	-69032.246	23939.189	広場
D7	-69038.187	23902.645	〃
D8	-69029.895	23901.298	〃
D9	-69042.939	23888.728	擁壁
D10	-69034.640	23939.779	擁壁(参考)
D11	-69045.991	23941.624	擁壁(参考)
D12	-69013.950	23880.976	園路
D13	-69051.136	23887.021	〃
E1	-69058.448	23888.210	〃
E2	-69058.576	23887.421	〃
E3	-69061.324	23887.868	〃
E4	-69067.139	23888.813	〃
E5	-69066.529	23892.563	駐車場
E6	-69048.739	24001.995	〃
E7	-69054.374	23871.428	将来園路
E8	-69056.332	23860.023	〃
C4	-69163.685	23878.480	中央広場
C5	-69137.795	23900.304	〃
C6	-69175.451	23869.170	〃

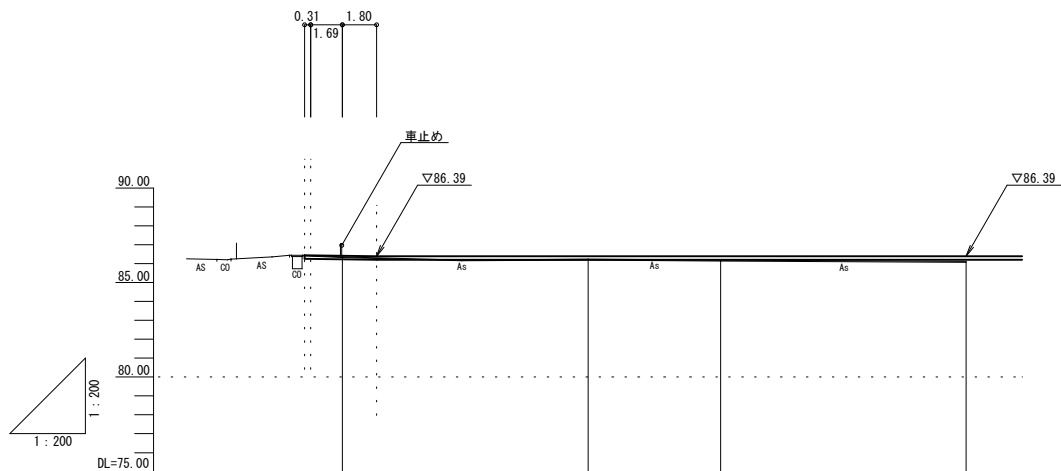
特記事項)・座標値はすべて読み取り値
・2号外周重力式擁壁位置の座標値は参考し、地下配水池壁に合わせ施工すること(D10、D11)



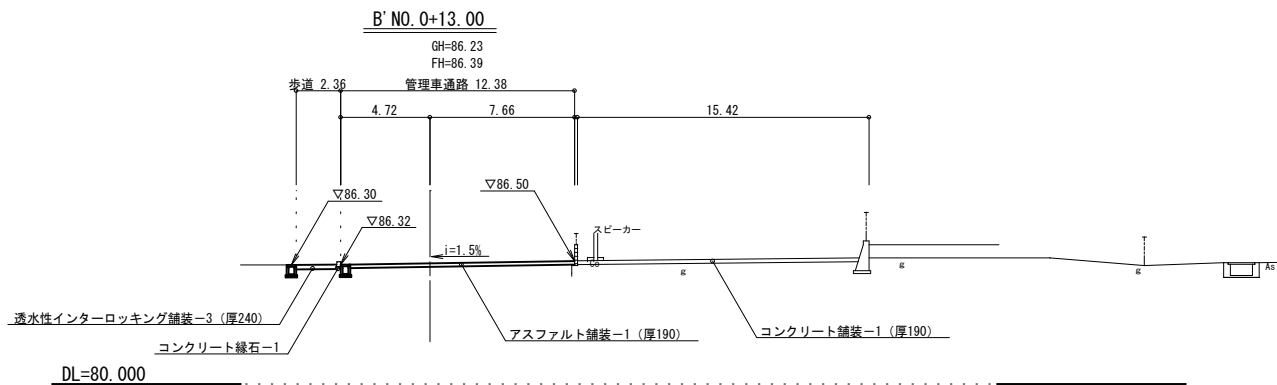
認可：実施	当初 第 回変更
年度：番号	令和6年度 長都計第334号
河川名	
路線名	豊公園
地区名	
工事名	豊公園再整備工事7工区その1
地名	長浜市 公園町
図面名	割付平面図
縮尺	S=1:500
図面番号	14枚ノ内1
長浜市都市建設部都市計画課	



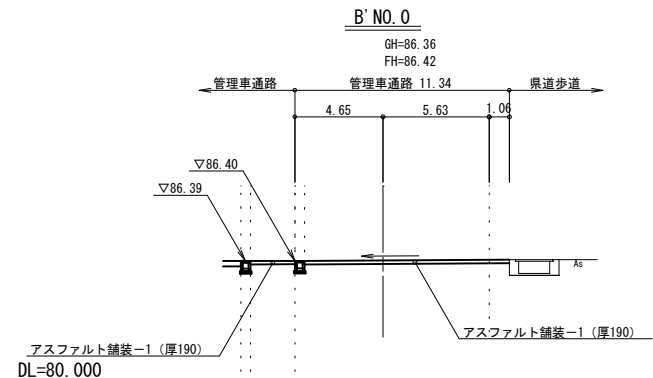
認可：実施	当初 第 回変更
年度：番号	令和6年度 長都計第334号
河川名	豊公園
路線名	
地区名	豊公園再整備工事7工区その1
工事名	
地名	長浜市 公園町
図面名	計画高平面図
縮尺	S=1:500
図面番号	14枚ノ内2
長浜市都市建設部都市計画課	



勾配				
計画高	86.39	86.39	86.39	86.39
地盤高	86.36	86.23	86.18	86.11
切土高				
盛土高	0.01	0.16	0.21	0.28
追加距離	0.000	13.000	20.000	33.000
単距離	0.000	13.000	7.000	13.000
測点番号	B' NO. 0	B' NO. 0 +13.00	B' NO. 1	B' NO. 1 +13.00




DL=80.000

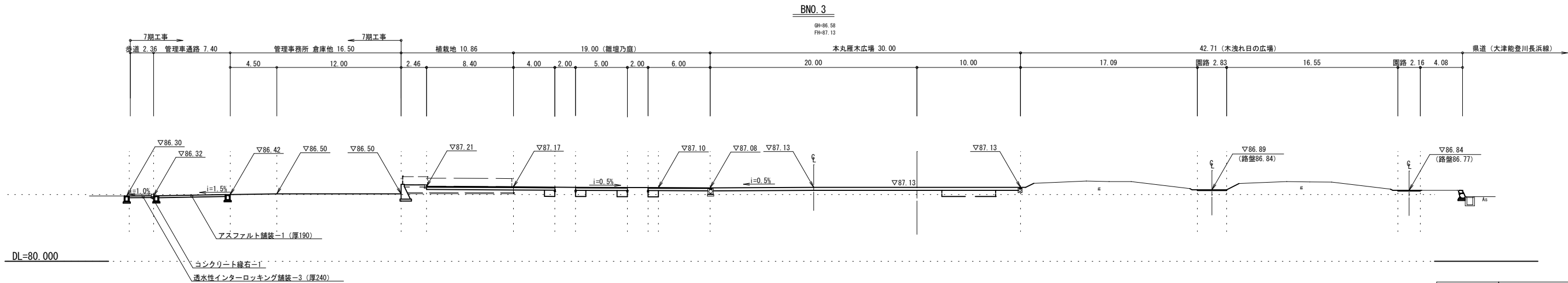
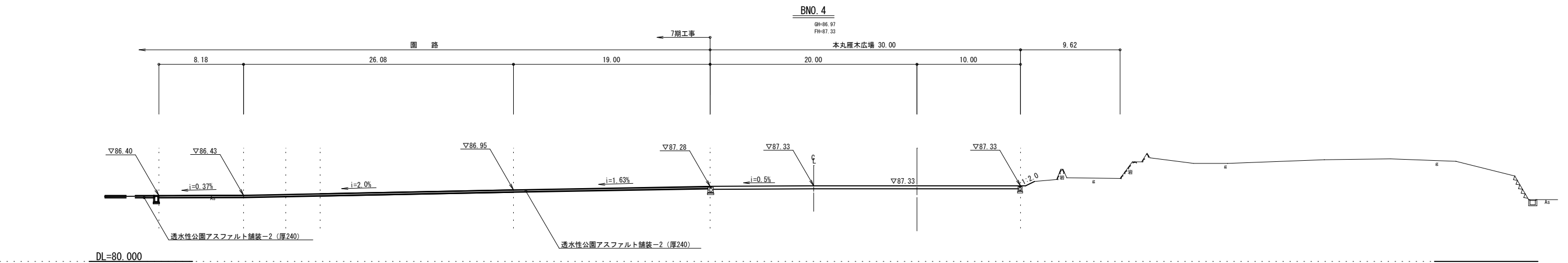


DL=80.000

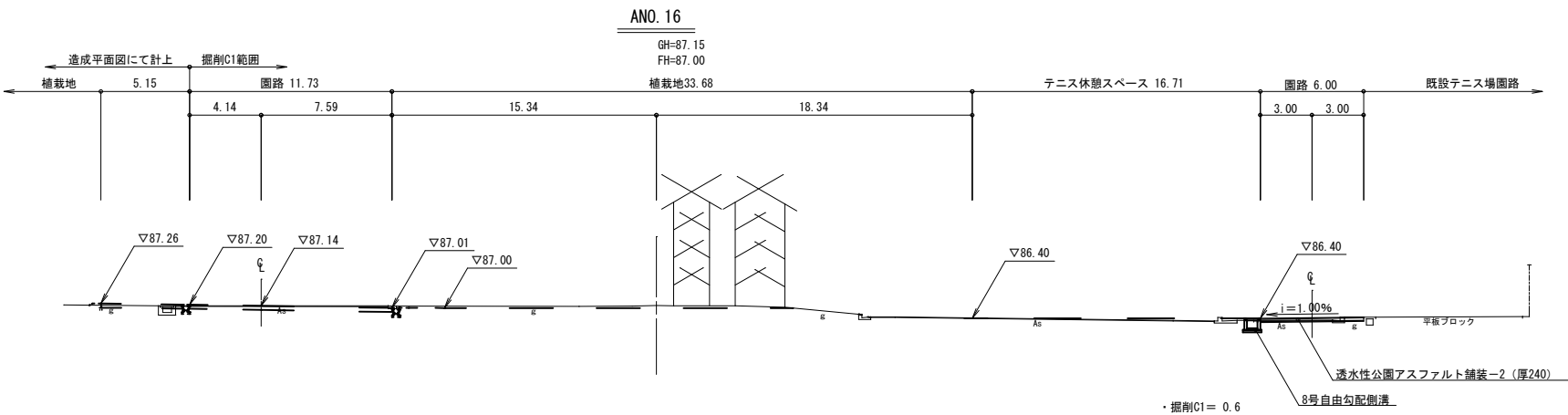
認可：実施	当初第 回変更
年度：番号	令和6年度 長都計第334号
河川名	豊公園
路線名	
地区名	
工事名	豊公園再整備工事7工区その1
地名	長浜市 公園町
図面名	縦横断面図 (B' 路線)
縮尺	S=1:200
図面番号	14枚 / 内 3
長浜市都市建設部都市計画課	



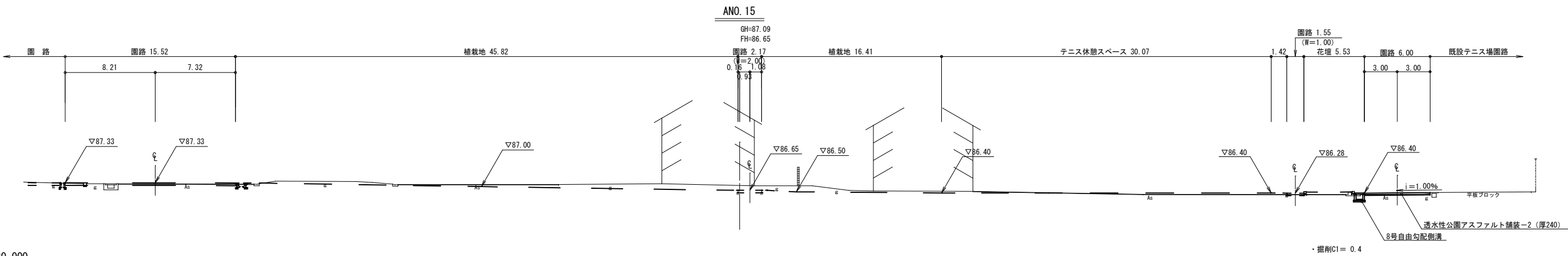
認可：実施	当初第 回変更
年度：番号	令和 6 年度 長都計第 3 3 4 号
河州名	豊 公 園
路線名	
地区名	
工事名	豊公園再整備工事 7 工区その 1
地名	長浜市 公園町
図面名	横断面図その 1 (B 路線)
縮尺	S=1:200
図面番号	14 枚 ノ 内 4
長浜市都市建設部都市計画課	



認可：実施	当初第 回変更
年度：番号	令和6年度 長都計第334号
河川名	豊公園
路線名	
地区名	
工事名	豊公園再整備工事7工区その1
地名	長浜市 公園町
図面名	横断面その2 (B路線)
縮尺	S=1:200
図面番号	14枚 / 内5
長浜市都市建設部都市計画課	



DL=80.000



DL=80.000

認可：実施	当初第回変更
年度：番号	令和6年度 長都計第334号
河川名	豊公園
路線名	
地区名	
工事名	豊公園再整備工事7工区その1
地名	長浜市 公園町
図面名	横断面その3 (A路線)
縮尺	S=1:200
図面番号	14枚ノ内6
長浜市都市建設部都市計画課	

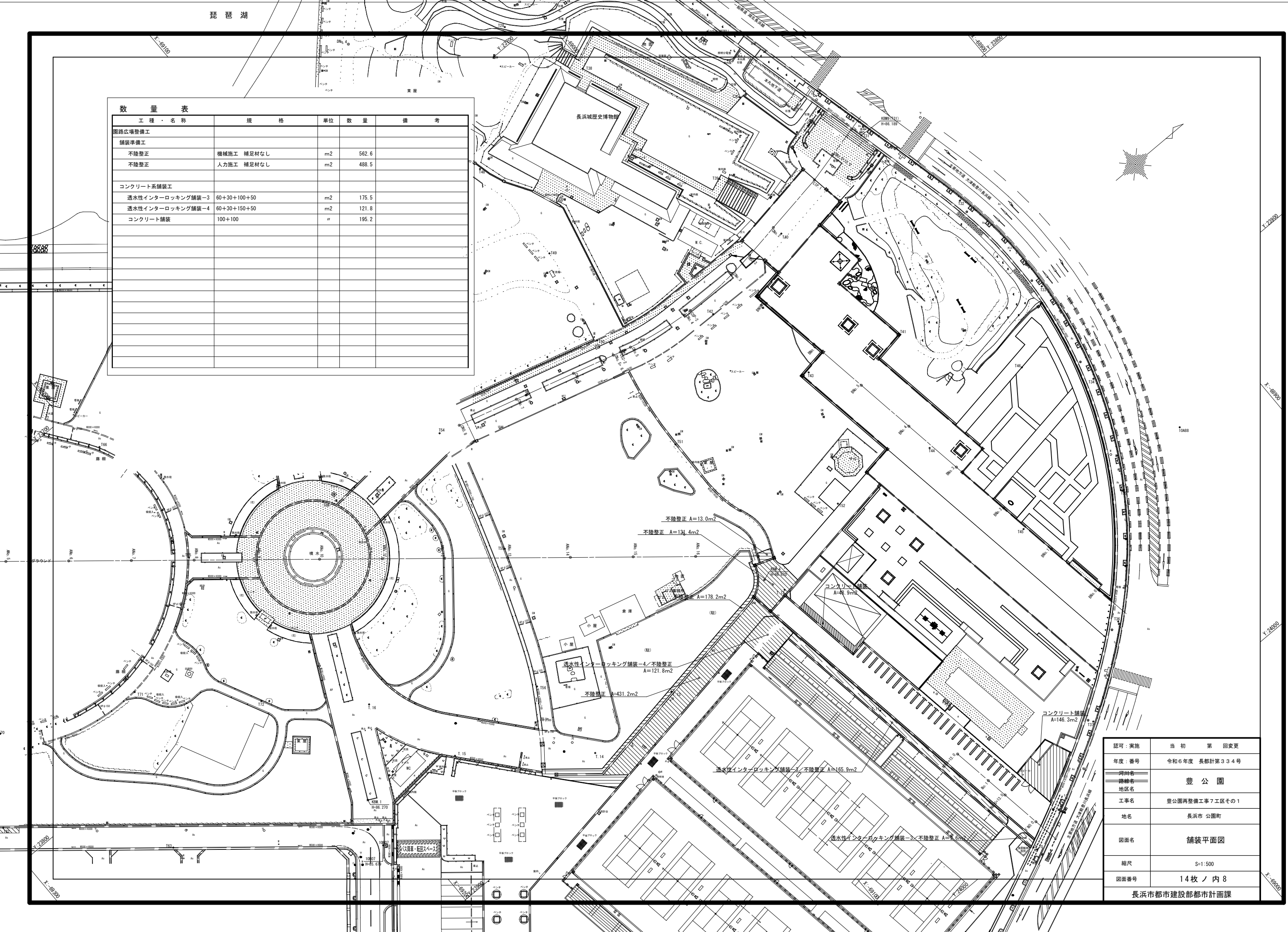
工 種 ・ 名 称	規 格	単 位	数 量	備 考
雨水排水設備工				
側溝工				
3号自由勾配側溝	W300×H300	m	5.7	横断用
4号自由勾配側溝	W300×H300	m	9.6	標準
5号自由勾配側溝	W300×H400	m	6.0	標準
7号自由勾配側溝	W300×H400	m	6.1	横断用
8号自由勾配側溝	W400×H400~700	m	88.1	標準
集水樹・マンホール工				
2-3号集水樹	樹穴口600	ヶ所	1	
2-4号集水樹	"	"	1	
2-5号集水樹	"	"	1	
2-6号集水樹	"	"	1	
5-1号集水樹	樹穴口700	ヶ所	1	
園路縁石工				
コンクリート縁石-1	両面歩車道境界ブロックB種	m	94.6	
コンクリート縁石-6	歩車道境界ブロック、乗り入れタイプ	"	10.5	
コンクリート縁石-8	歩車道境界ブロック、斜切りタイプ	"	1.8	
舗装止め-1	地先境界ブロックA種	"	11.1	
舗装止め-2	地先境界ブロックC種	"	13.0	
車止め-5	鋼製 径60.5×2000×650	基	4.0	

2-1号集水樹
87.22
86.88
a 86.80
b -
H=0.49m

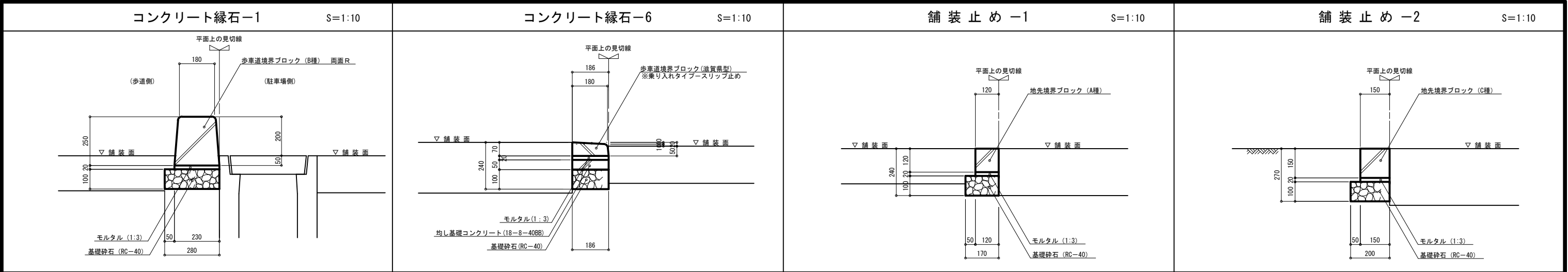
凡 例	
3号集水樹	集水樹番号
87.54	計画高さ(m)
87.09	流出管管底高さ(m)
a 87.09	流入管管底高さa
b -	流入管管底高さb
H=0.60m	計画高さより樹底高さ

認可：実施	当 初 第 回変更
年度：番号	令和6年度 長都計第334号
河川名	豊 公 園
路線名	
地区名	
工事名	豊公園再整備工事7工区その1
地名	長浜市 公園町
図面名	施 設 平 面 図
縮尺	S=1:500
図面番号	14枚ノ内7
長浜市都市建設部都市計画課	

数 量 表

[illegible]

認可：実施	当初 第 回変更
年度：番号	令和6年度 長都計第334号
河州名	豊 公 園
路線名	
地区名	
工事名	豊公園再整備工事7工区その1
地名	長浜市 公園町
図面名	舗装平面図
縮尺	S=1:500
図面番号	14枚ノ内8
長浜市都市建設部都市計画課	

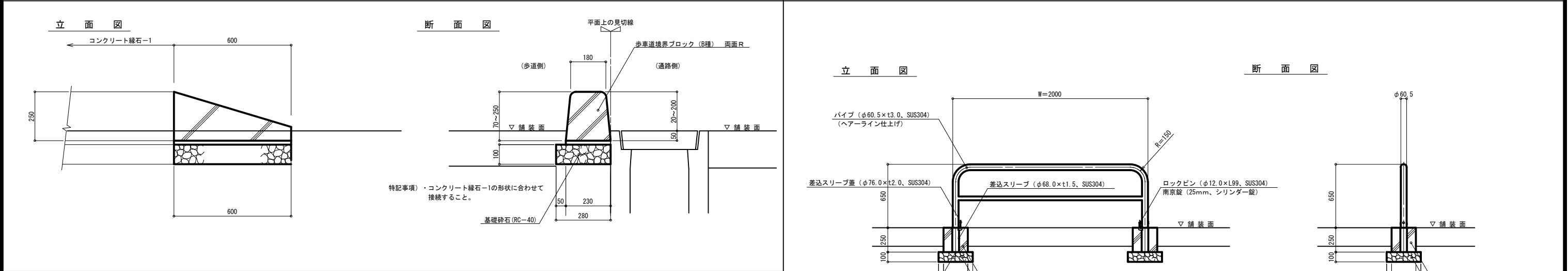


コンクリート縁石-8


S=1:10

車止め-5

S=1:20



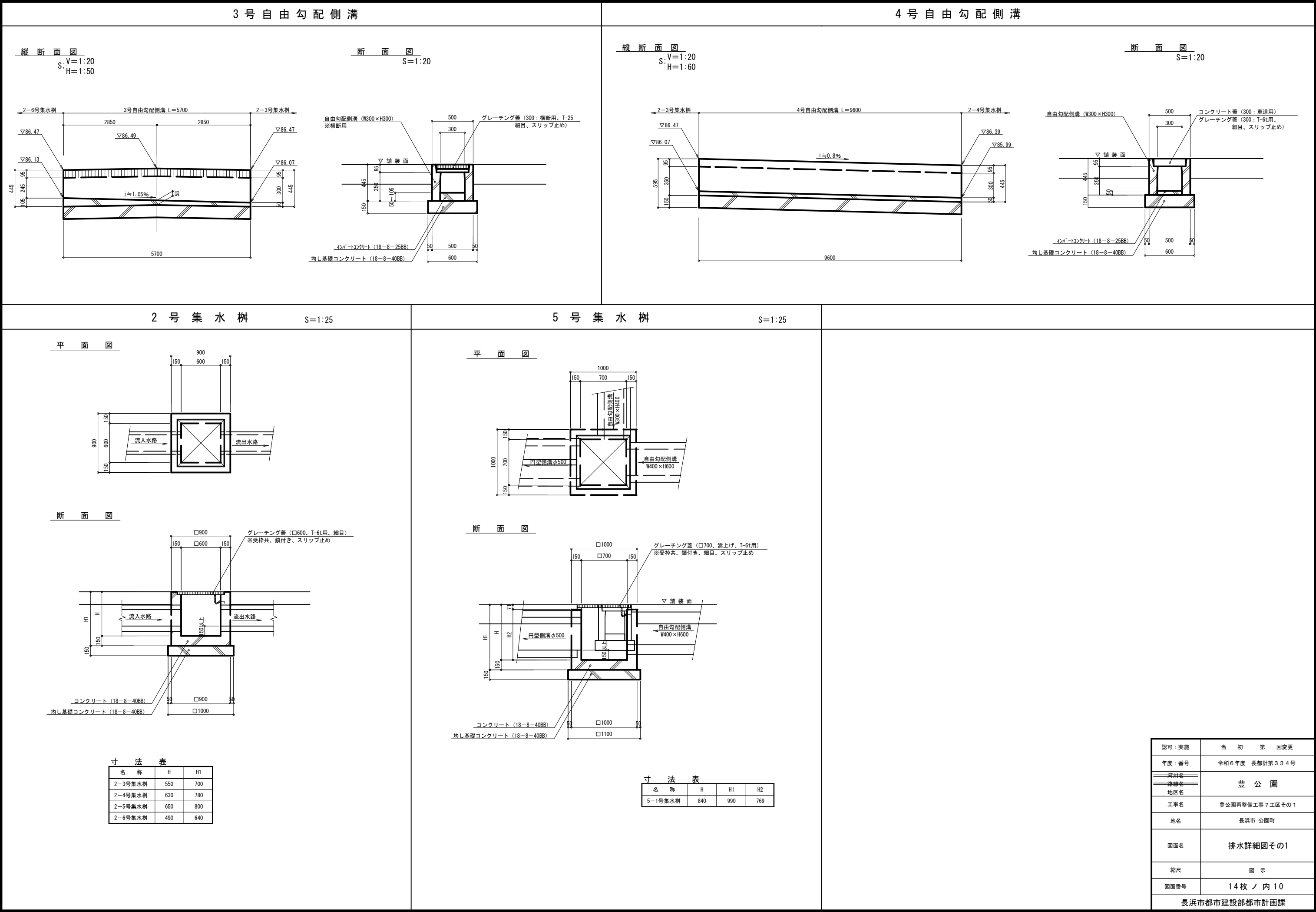
透水性インターロッキング舗装 詳細図



コンクリート舗装

コンクリートハケ引き仕上げ
コンクリート (18-8-40BB)
クラッシャーラン路盤 (RC-30)

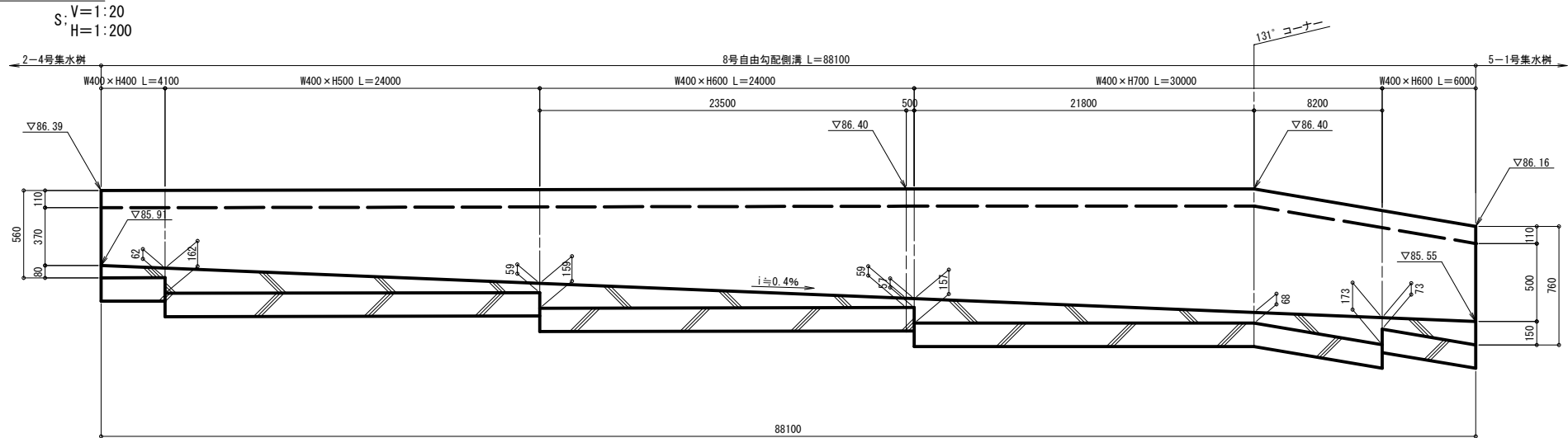
認可：実施	当初第 回変更
年度：番号	令和6年度 長都計第334号
河川名	
路線名	豊公園
地区名	
工事名	豊公園再整備工事7工区その1
地名	長浜市 公園町
図面名	縁石詳細図
縮尺	図示
図面番号	14枚ノ内9
長浜市都市建設部都市計画課	



認可：実施	当初第 回変更
年度：番号	令和6年度 長都計第334号
河川名	豊公園
路線名	
地区名	
工事名	豊公園再整備工事7工区その1
地名	長浜市 公園町
図面名	排水詳細図その1
縮尺	図示
図面番号	14枚ノ内10
長浜市都市建設部都市計画課	

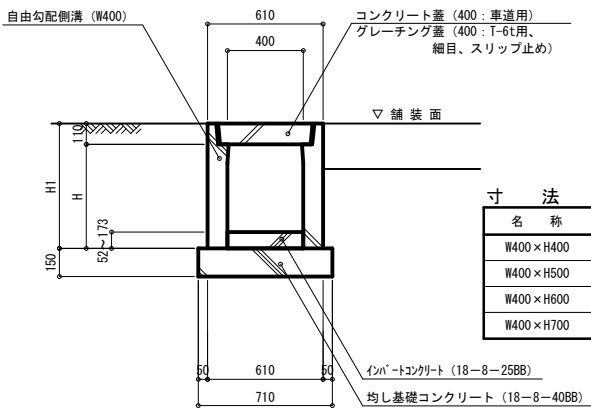
8号自由勾配側溝

縦断面図



断面図

S=1:20



寸法表

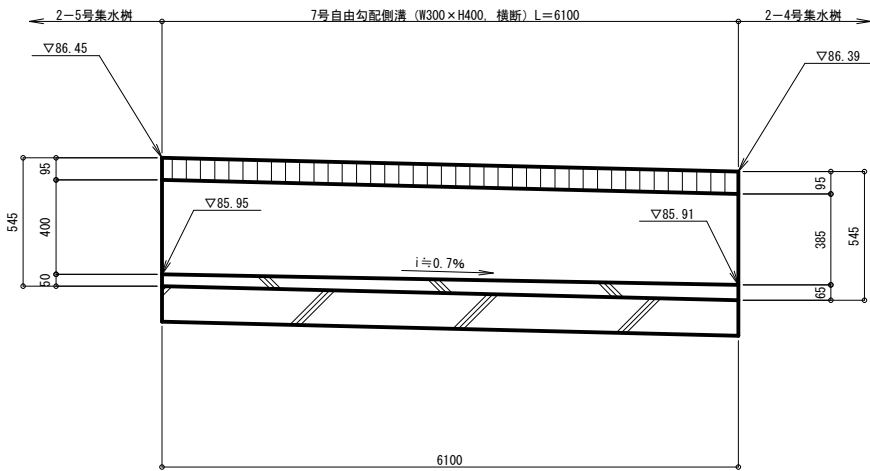
名称	H	H1
W400×H400	450	560
W400×H500	550	660
W400×H600	650	760
W400×H700	750	860

特記事項)・10mに2ヶ所グレーチング蓋(L=500)を設置すること。

7号自由勾配側溝

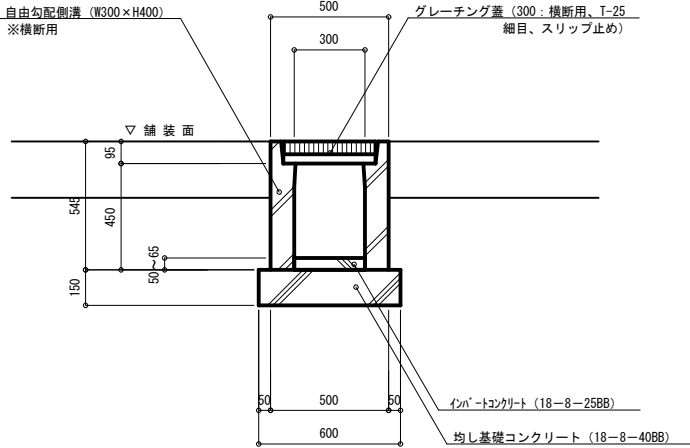
縦断面図

S: V=1:20
H=1:50



断面図

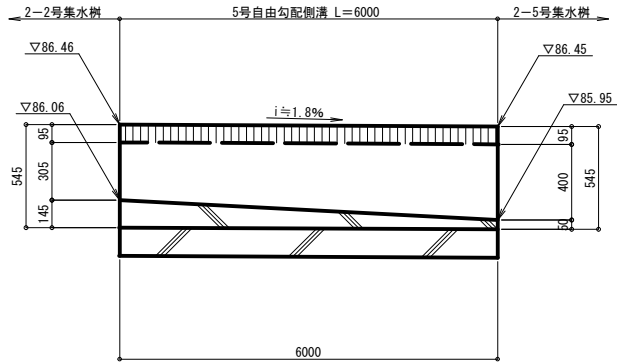
S=1:20



5号自由勾配側溝

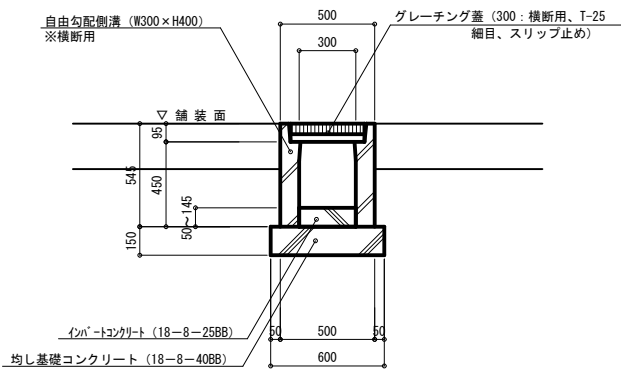
縦断面図

S: V=1:20
H=1:60



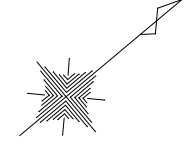
断面図

S=1:20

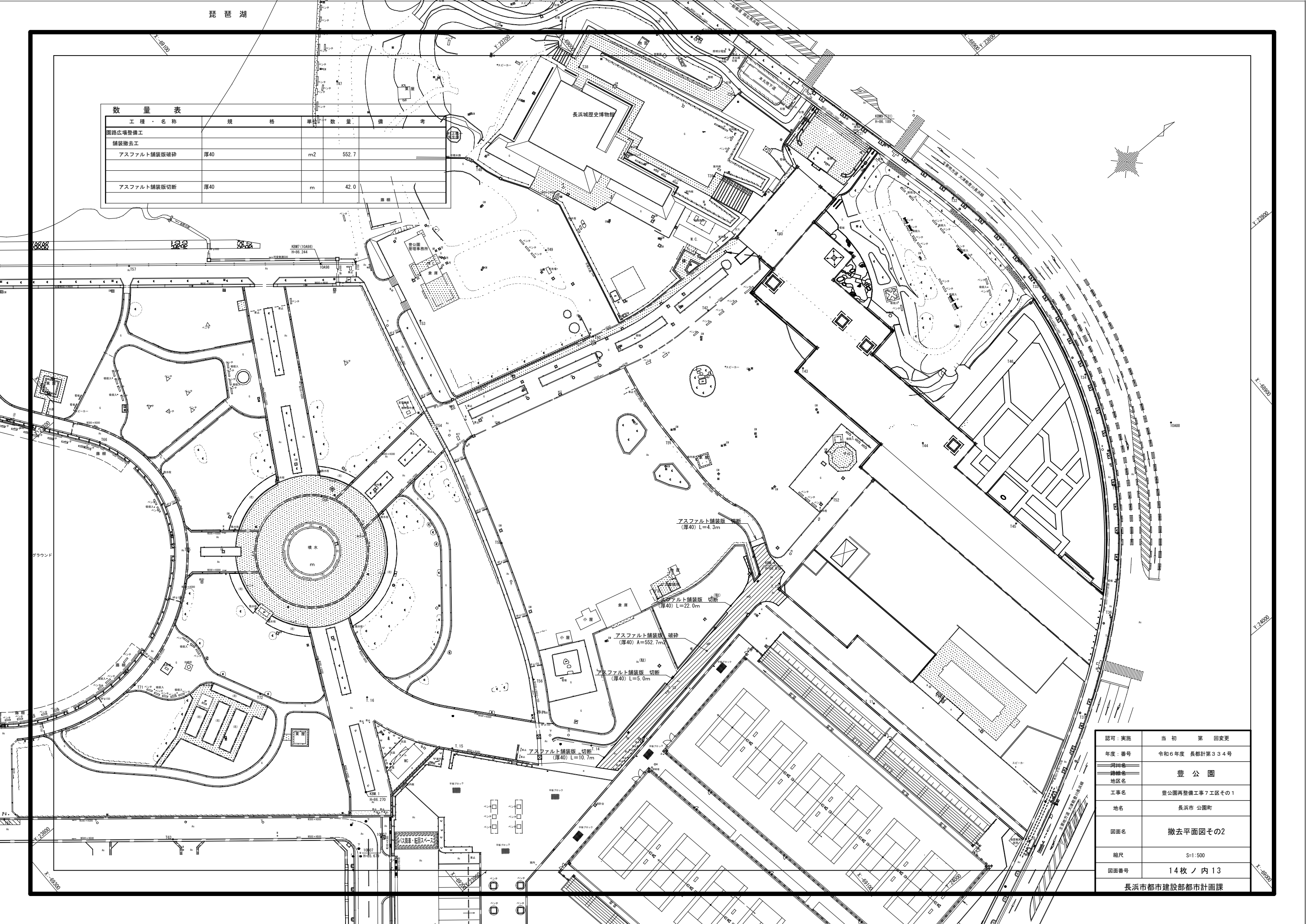


認可: 実施	当初第 回変更
年度: 番号	令和6年度 長都計第334号
河川名	豊公園
路線名	
地区名	
工事名	豊公園再整備工事7工区その1
地名	長浜市 公園町
図面名	排水詳細図2
縮尺	図示
図面番号	14枚ノ内11
長浜市都市建設部都市計画課	

KBM7 (10A98)
H=86.244

長浜市都市建設部都市計画課

数量表				
工種・名称	規格	単位	数量	備考
園路広場整備工				
舗装撤去工				
アスファルト舗装版破砕	厚40	m ²	552.7	
アスファルト舗装版切断	厚40	m	42.0	



認可：実施	当初 第 回変更
年度：番号	令和6年度 長都計第334号
河川名	
路線名	豊公園
地区名	
工事名	豊公園再整備工事7工区その1
地名	長浜市 公園町
図面名	撤去平面図その2
縮尺	S=1:500
図面番号	14枚ノ内13
長浜市都市建設部都市計画課	

L型側溝取壊しー5 S=1:10	車止めー3取壊し S=1:20																								
L型側溝取壊しー6 S=1:10																									
L型側溝取壊しー7 S=1:10																									
舗装止めー2取壊し S=1:10				特記事項）・全ての構造物の寸法、重量は参考値とする。																					
<table><tr><td>認可：実施</td><td>当 初 第 回変更</td></tr><tr><td>年度：番号</td><td>令和6年度 長都計第334号</td></tr><tr><td>河川名</td><td rowspan="2">豊 公 園</td></tr><tr><td>路線名</td></tr><tr><td>地区名</td><td></td></tr><tr><td>工事名</td><td>豊公園再整備工事7工区その1</td></tr><tr><td>地名</td><td>長浜市 公園町</td></tr><tr><td>図面名</td><td>取壊し詳細図</td></tr><tr><td>縮尺</td><td>図 示</td></tr><tr><td>図面番号</td><td>14枚ノ内14</td></tr><tr><td colspan="2">長浜市都市建設部都市計画課</td></tr></table>					認可：実施	当 初 第 回変更	年度：番号	令和6年度 長都計第334号	河川名	豊 公 園	路線名	地区名		工事名	豊公園再整備工事7工区その1	地名	長浜市 公園町	図面名	取壊し詳細図	縮尺	図 示	図面番号	14枚ノ内14	長浜市都市建設部都市計画課	
認可：実施	当 初 第 回変更																								
年度：番号	令和6年度 長都計第334号																								
河川名	豊 公 園																								
路線名																									
地区名																									
工事名	豊公園再整備工事7工区その1																								
地名	長浜市 公園町																								
図面名	取壊し詳細図																								
縮尺	図 示																								
図面番号	14枚ノ内14																								
長浜市都市建設部都市計画課																									