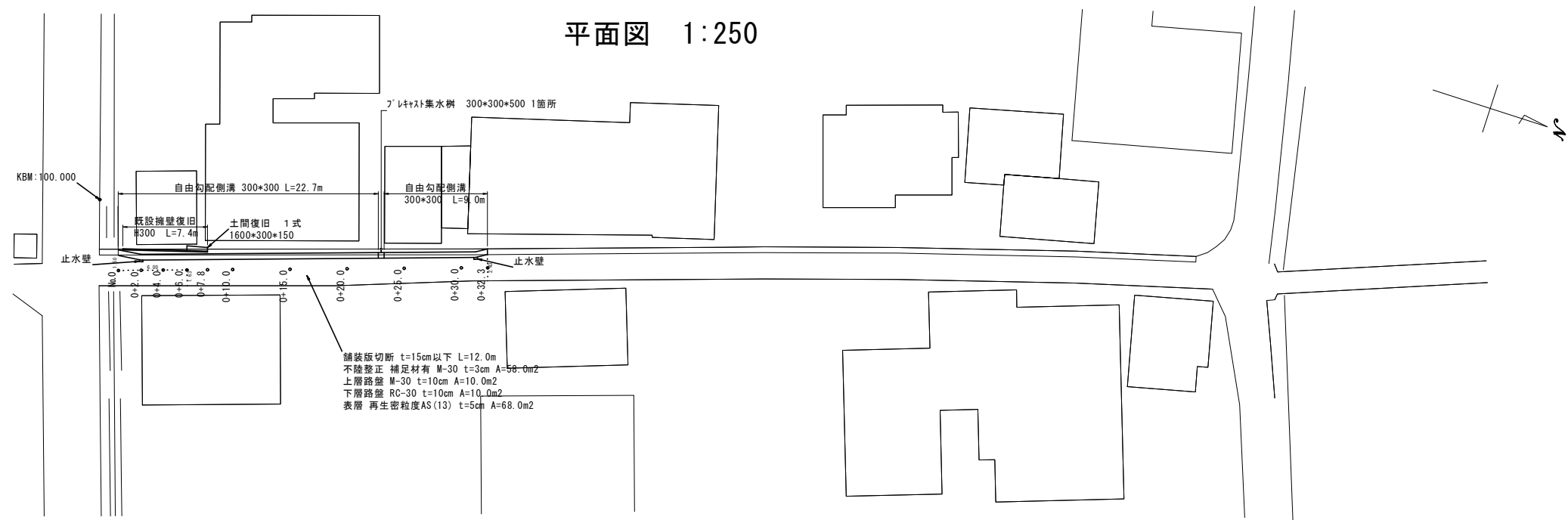



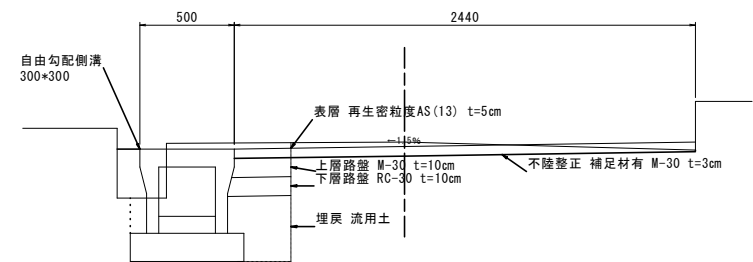
平面図 1:250



縦断面図



標準横断面図 1:20



計画

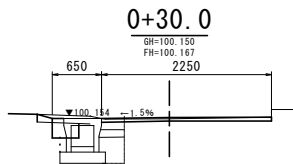
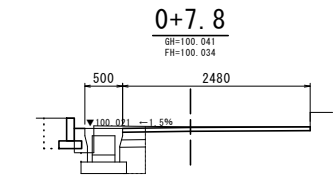
現況

河床勾配	河床高	道路勾配	道路高	河床勾配	河床高	道路勾配	道路高	追加距離	距離	測点
0.0	0.0	0.0	0.0	0.0	0.0	0.0	0.0	0.0	0.0	0.0
2.0	2.0	2.0	2.0	2.0	2.0	2.0	2.0	2.0	2.0	2.0
4.0	4.0	4.0	4.0	4.0	4.0	4.0	4.0	4.0	4.0	4.0
6.0	6.0	6.0	6.0	6.0	6.0	6.0	6.0	6.0	6.0	6.0
7.8	7.8	7.8	7.8	7.8	7.8	7.8	7.8	7.8	7.8	7.8
10.0	10.0	10.0	10.0	10.0	10.0	10.0	10.0	10.0	10.0	10.0
15.0	15.0	15.0	15.0	15.0	15.0	15.0	15.0	15.0	15.0	15.0
20.0	20.0	20.0	20.0	20.0	20.0	20.0	20.0	20.0	20.0	20.0
25.0	25.0	25.0	25.0	25.0	25.0	25.0	25.0	25.0	25.0	25.0
30.0	30.0	30.0	30.0	30.0	30.0	30.0	30.0	30.0	30.0	30.0
32.3	32.3	32.3	32.3	32.3	32.3	32.3	32.3	32.3	32.3	32.3

認可・実施	
年度・番号	令和6年度 長北建第241号
河川名 路線名 地区名	市道黒田4号線
工事名	市道黒田4号線側溝改修工事
地名	長浜市 木之本町黒田
図面名	平面図・縦断面図・標準横断面図
縮尺	図示
図面番号	1/2
長浜市 都市建設部 北部建設局 北部建設課	

横断図 1:50

構造図 1:20

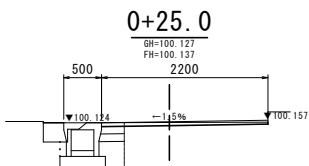
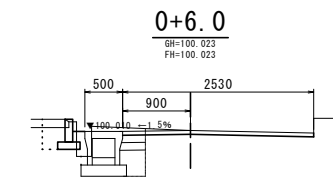


測点	0+7.8
床高	0.5
埋戻	0.2
取壊(舗)	2.71
取壊(無筋)	0.1
間詰コン	0.06
路盤(下層 上層)	0.30
不陸	2.18
表層	2.48
インバート	0.029

測点	0+30.0
床高	0.3
埋戻	0.1
取壊(舗)	2.40
取壊(無筋)	0.1
間詰コン	0.06
路盤(下層 上層)	0.30
不陸	1.95
表層	2.25
インバート	0.021

DL=97.00

DL=97.00

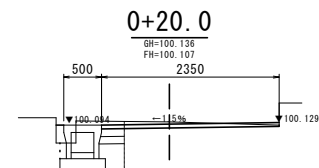
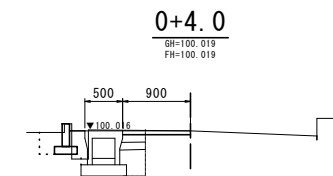


測点	0+6.0
床高	0.5
埋戻	0.2
取壊(舗)	1.16
取壊(無筋)	0.1
間詰コン	0.06
路盤(下層 上層)	0.30
不陸	0.60
表層	0.90
インバート	0.029

測点	0+25.0
床高	0.4
埋戻	0.1
取壊(舗)	2.50
取壊(無筋)	0.1
間詰コン	0.09
路盤(下層 上層)	0.30
不陸	1.90
表層	2.20
インバート	0.023

DL=97.00

DL=97.00

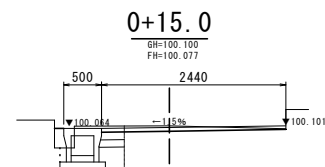
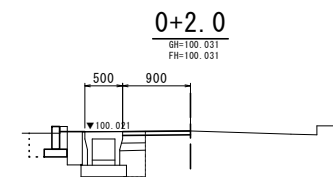


測点	0+4.0
床高	0.4
埋戻	0.2
取壊(舗)	1.05
取壊(無筋)	0.2
間詰コン	0.08
路盤(下層 上層)	0.30
不陸	0.60
表層	0.90
インバート	0.024

測点	0+20.0
床高	0.4
埋戻	0.1
取壊(舗)	2.54
取壊(無筋)	0.1
間詰コン	0.04
路盤(下層 上層)	0.30
不陸	2.05
表層	2.35
インバート	0.025

DL=97.00

DL=97.00

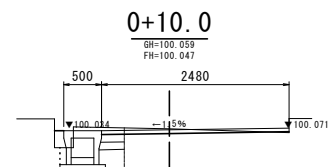
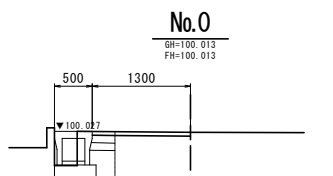


測点	0+2.0
床高	0.5
埋戻	0.2
取壊(舗)	1.13
取壊(無筋)	0.2
間詰コン	0.15
路盤(下層 上層)	0.30
不陸	0.60
表層	0.90
インバート	0.021

測点	0+15.0
床高	0.4
埋戻	0.1
取壊(舗)	2.65
取壊(無筋)	0.1
間詰コン	0.05
路盤(下層 上層)	0.30
不陸	2.14
表層	2.44
インバート	0.027

DL=97.00

DL=97.00

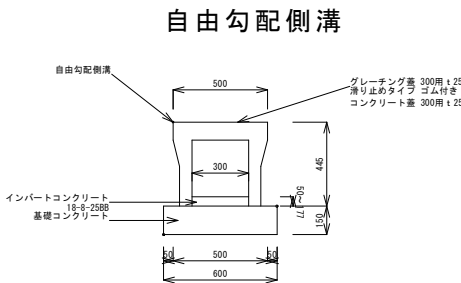


測点	No.0
床高	0.2
埋戻	0.1
取壊(舗)	1.5
取壊(無筋)	0.1
間詰コン	0.00
路盤(下層 上層)	0.30
不陸	1.00
表層	1.30
インバート	0.015

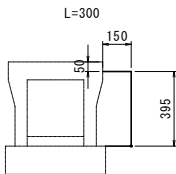
測点	0+10.0
床高	0.4
埋戻	0.1
取壊(舗)	2.70
取壊(無筋)	0.1
間詰コン	0.05
路盤(下層 上層)	0.30
不陸	2.18
表層	2.48
インバート	0.028

DL=97.00

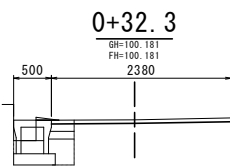
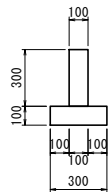
DL=97.00



止水壁



既設擁壁復旧

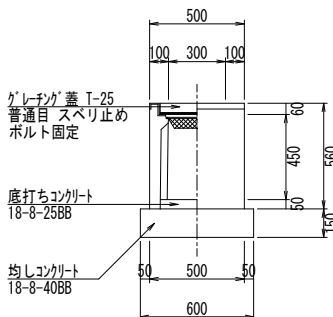
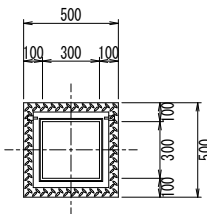


測点	No.0
床高	0.3
埋戻	0.1
取壊(舗)	2.43
取壊(無筋)	0.1
間詰コン	0.00
路盤(下層 上層)	0.30
不陸	2.08
表層	2.38
インバート	0.053

DL=97.00

7°レキャスト集水樹

300×300×500



認可・実施	
年度・番号	令和6年度 長北建第241号
河川名 路線名 地区名	市道黒田4号線
工事名	市道黒田4号線側溝改修工事
地名	長浜市 木之本町黒田
図面名	横断図・構造図
縮尺	図示
図面番号	2/2
長浜市 都市建設部 北部建設局 北部建設課	