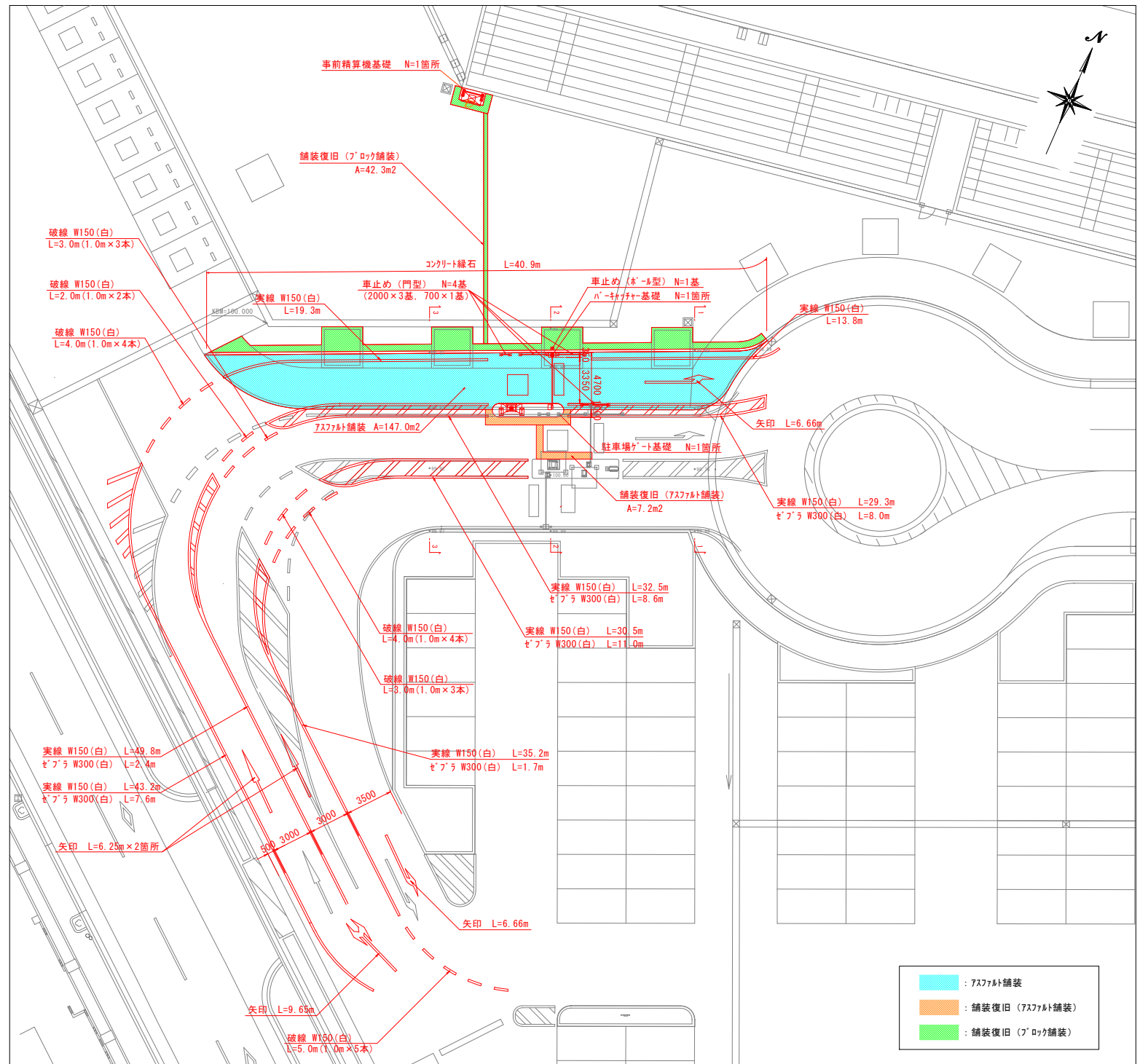
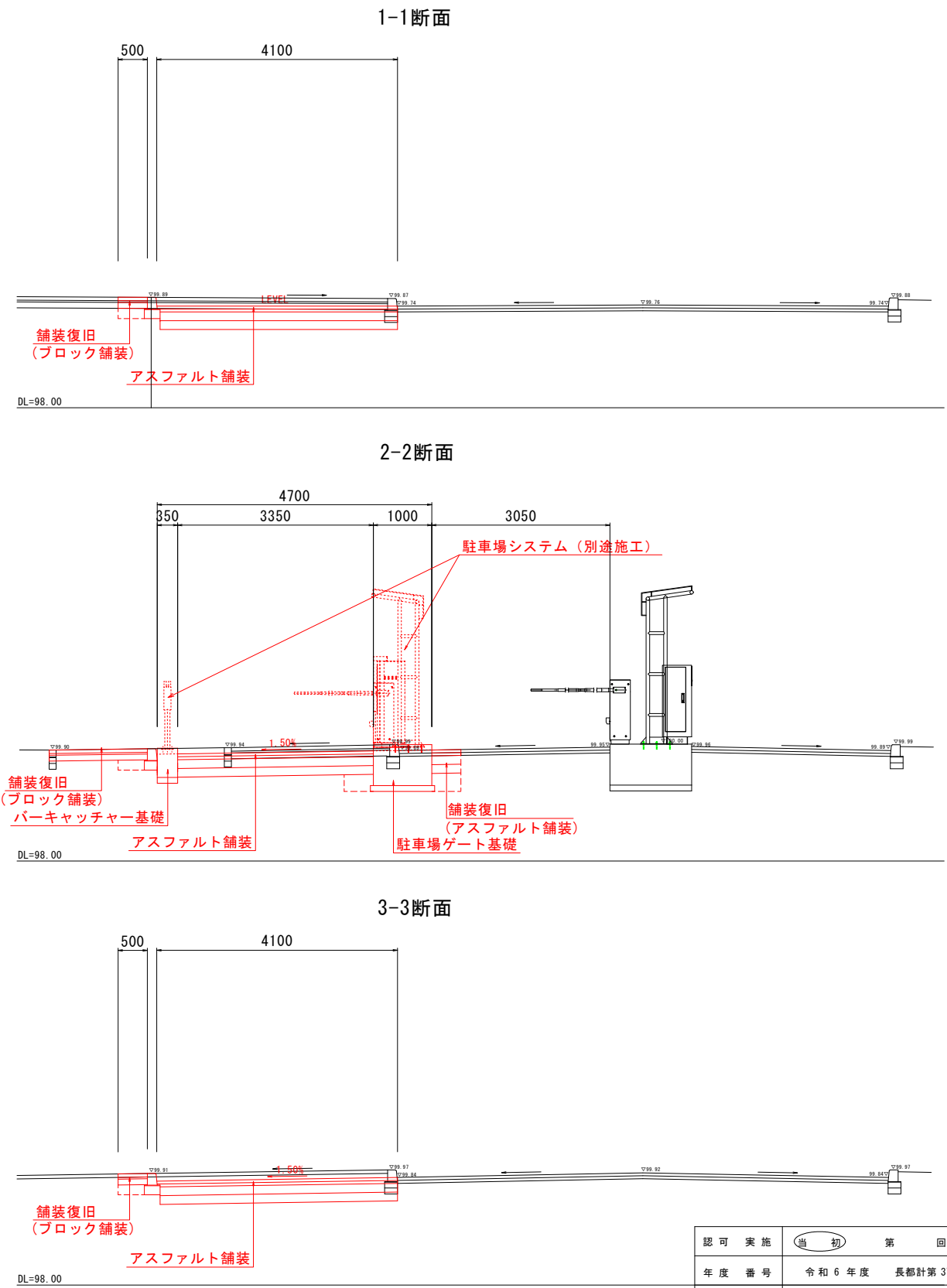


計画平面図 S=1:200



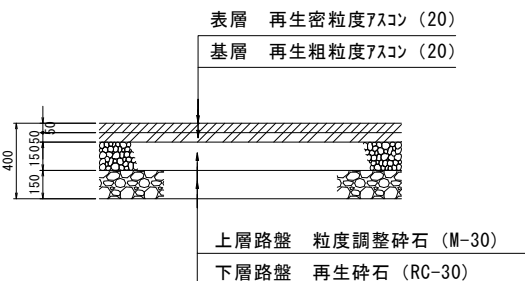
標準断面図 S=1:50



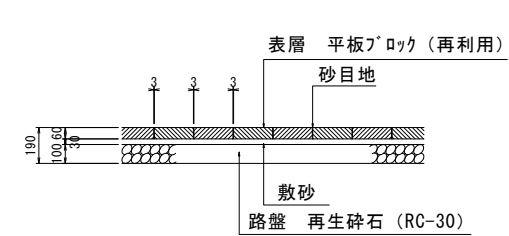
認可実施	当初	第	回変更
年度番号	令和6年度	長都計第378号	
地区名	豊公園		
工事名	豊公園駐車場設備改修工事		
地名	長浜市大島町・港町		
図面名	計画平面図 標準断面図		
縮尺	図示		
図面番号	4枚ノ内1		
長浜市都市建設部都市計画課			

構造図

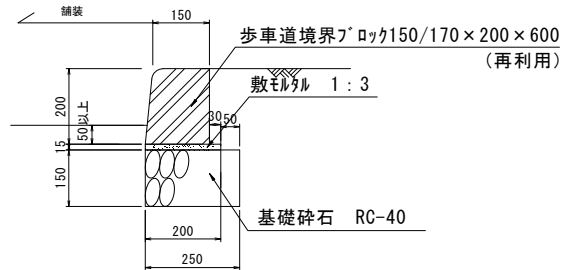
アスファルト舗装
S=1:20



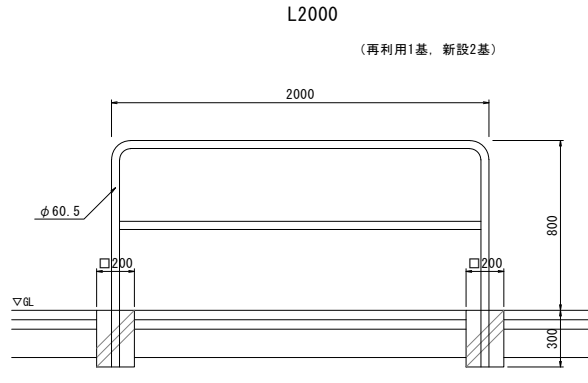
ブロック舗装
S=1:20



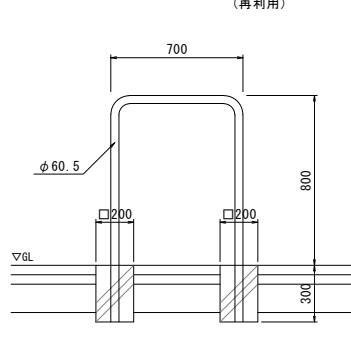
コンクリート縁石
S=1:10



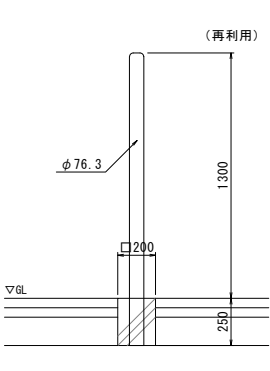
車止め (門型)
S=1:20



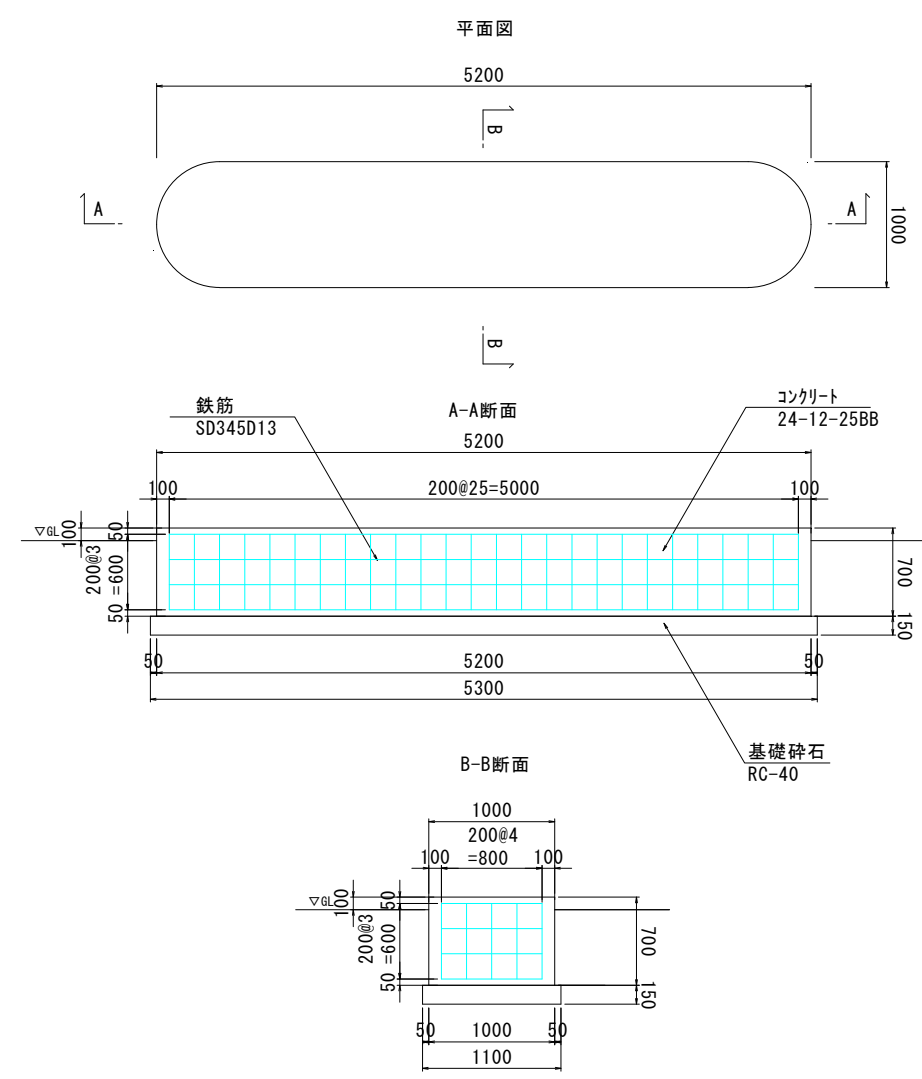
L700
(再利用)



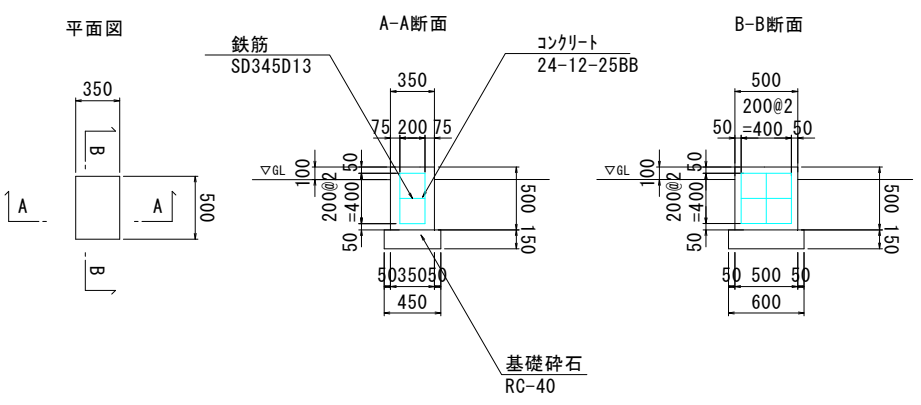
車止め (ポール型)
S=1:20



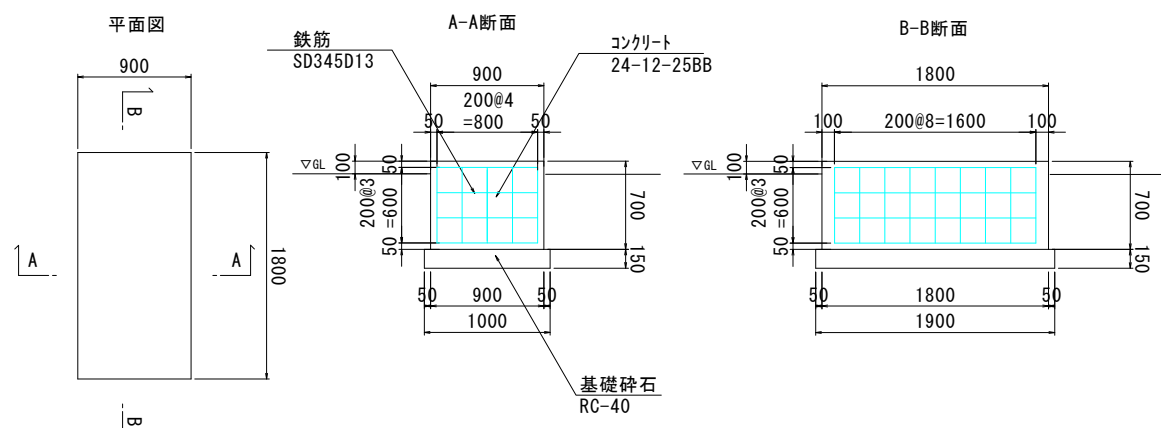
駐車場ゲート基礎
S=1:30



パーキャッチャー基礎
S=1:30

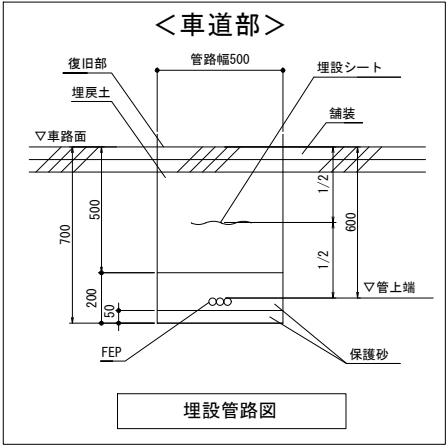
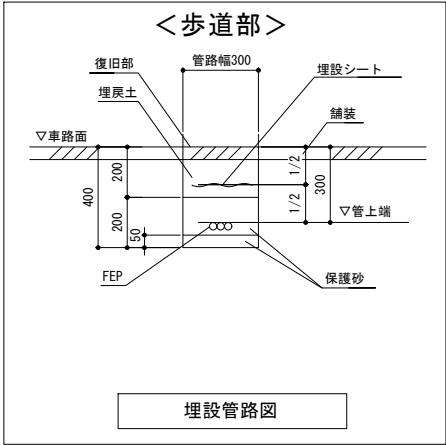
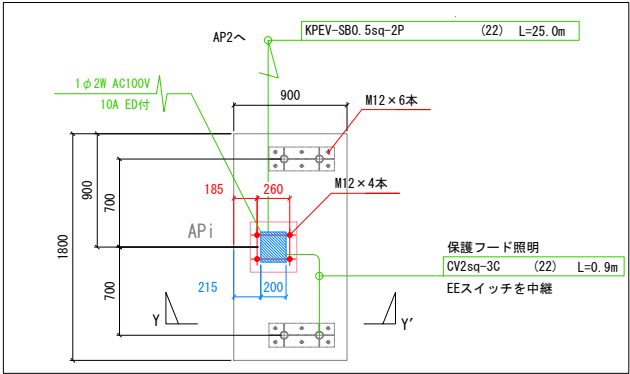
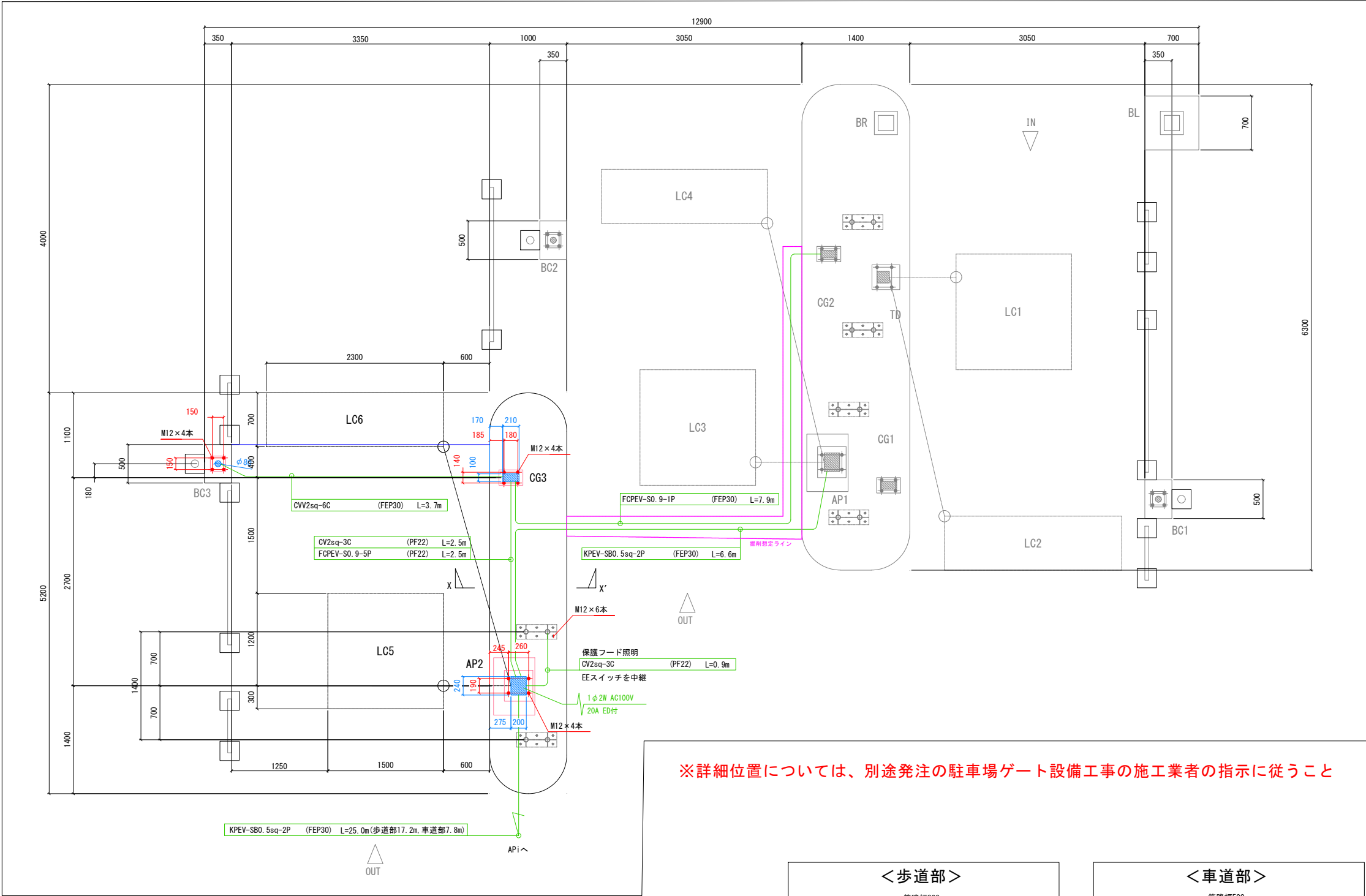


事前精算機基礎
S=1:30



認可 実施	当 初	第	回変更
年度 番号	令和 6 年度 長都計第 378 号		
地 区 名	豊公園		
工 事 名	豊公園駐車場設備改修工事		
地 名	長浜市大島町・港町		
図 面 名	構造図		
縮 尺	図 示		
図 面 番 号	4 枚ノ内 2		
長 浜 市 都 市 建 設 部 都 市 計 画 課			

駐車場ゲート設備詳細図 S=1:30

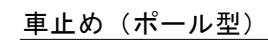
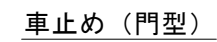


認可実施	当初	第	回変更
年度番号	令和6年度	長都計第378号	
地区名	豊公園		
工事名	豊公園駐車場設備改修工事		
地名	長浜市大島町・港町		
図面名	駐車場ゲート設備詳細図		
縮尺	図示		
図面番号	4枚ノ内3		
長浜市都市建設部都市計画課			

S=1 : 200



S=1 : 20



認可実施	当初	第	回変更
年度番号	令和6年度 長都計第378号		
地区名	豊公園		
工事名	豊公園駐車場設備改修工事		
地名	長浜市大島町・港町		
図面名	撤去平面図 撤去断面図		
縮尺	図示		
図面番号	4枚/内4		
長浜市都市建設部都市計画課			