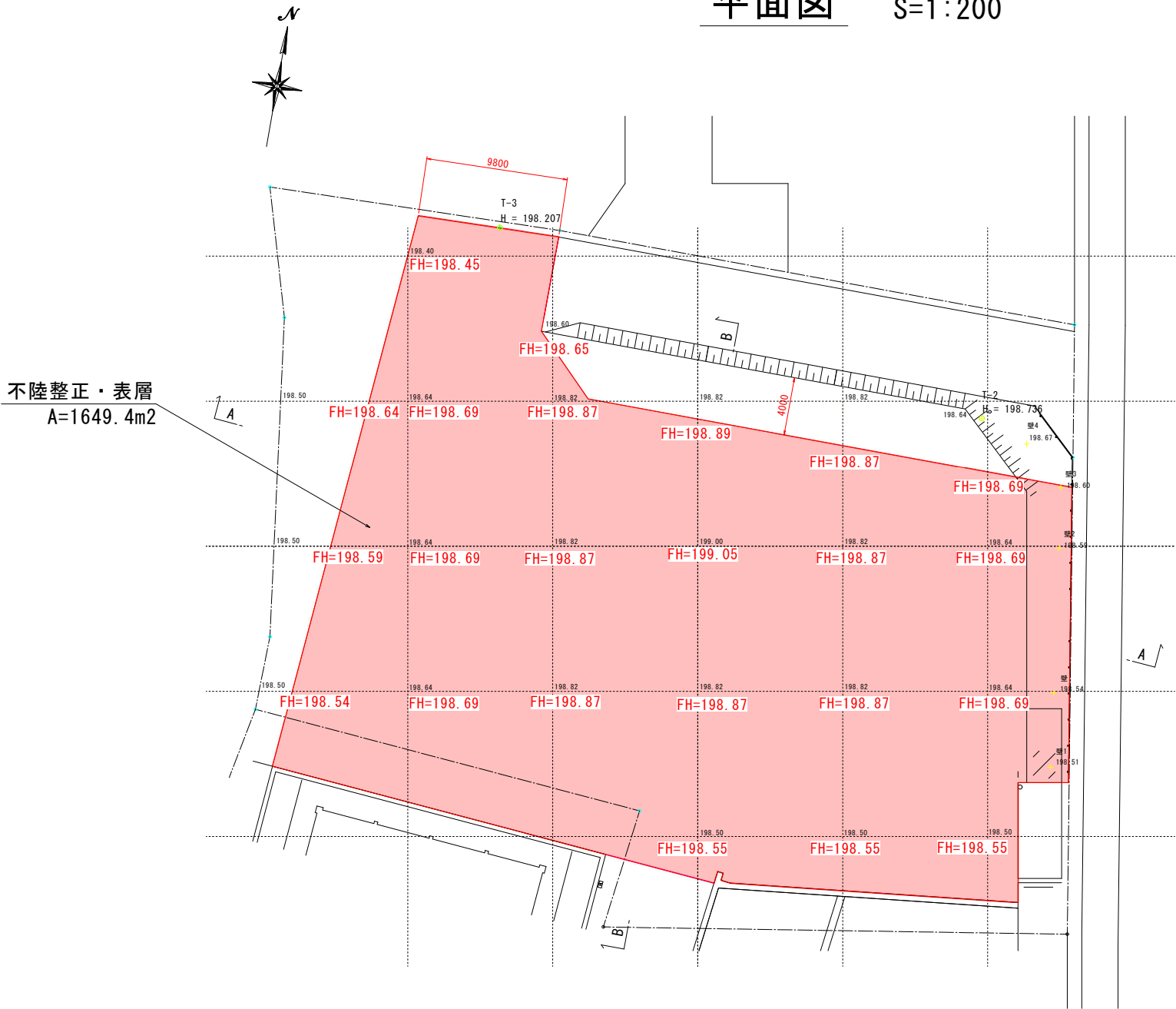


平面図

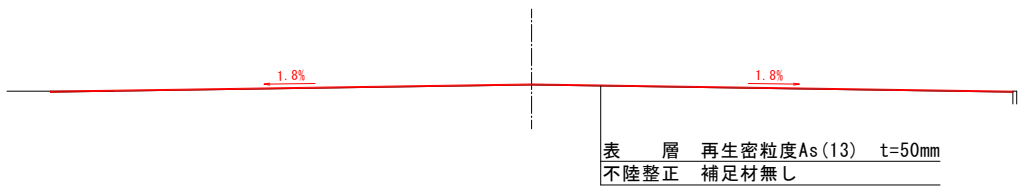
S=1:200



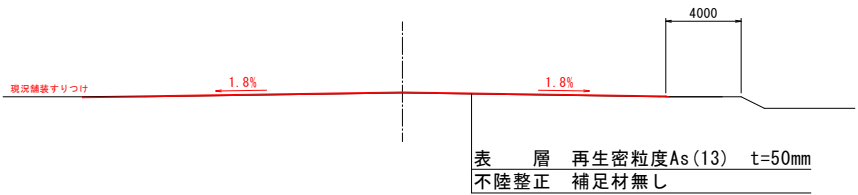
標準断面図

S=1:200

A-A断面



B-B断面



認可 実施	当 初	第	回変更
年度 番号	令和 6 年度 長地医第 10026 号		
地 区 名	旧塩津診療所跡地		
工 事 名	旧塩津診療所跡地舗装工事		
地 名	長浜市西浅井町塩津浜		
図 面 名	平面図 標準断面図		
縮 尺	図 示		
図 面 番 号	1 枚ノ内 1		
長 浜 市 都 市 建 設 部 都 市 計 画 課			