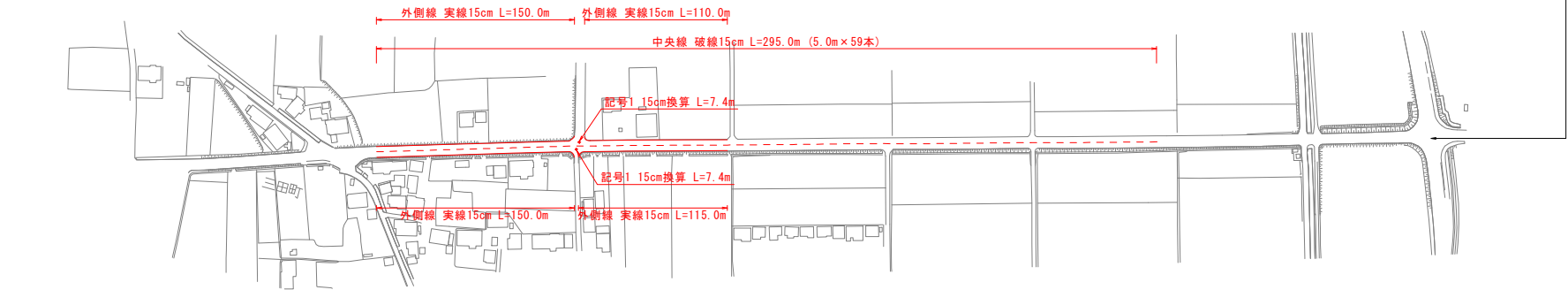
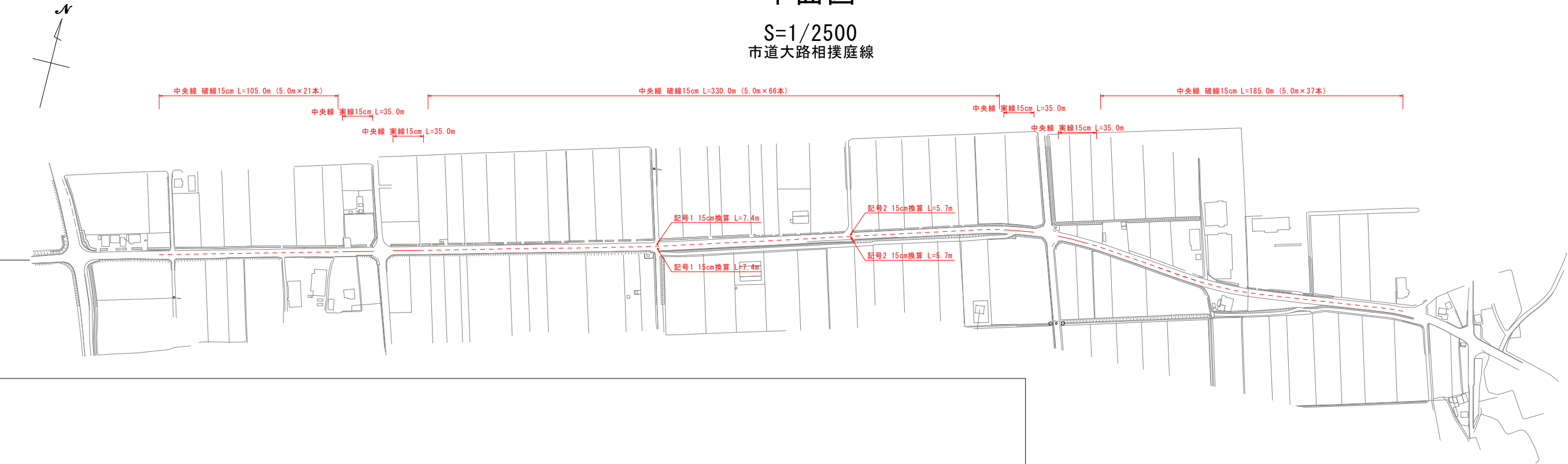
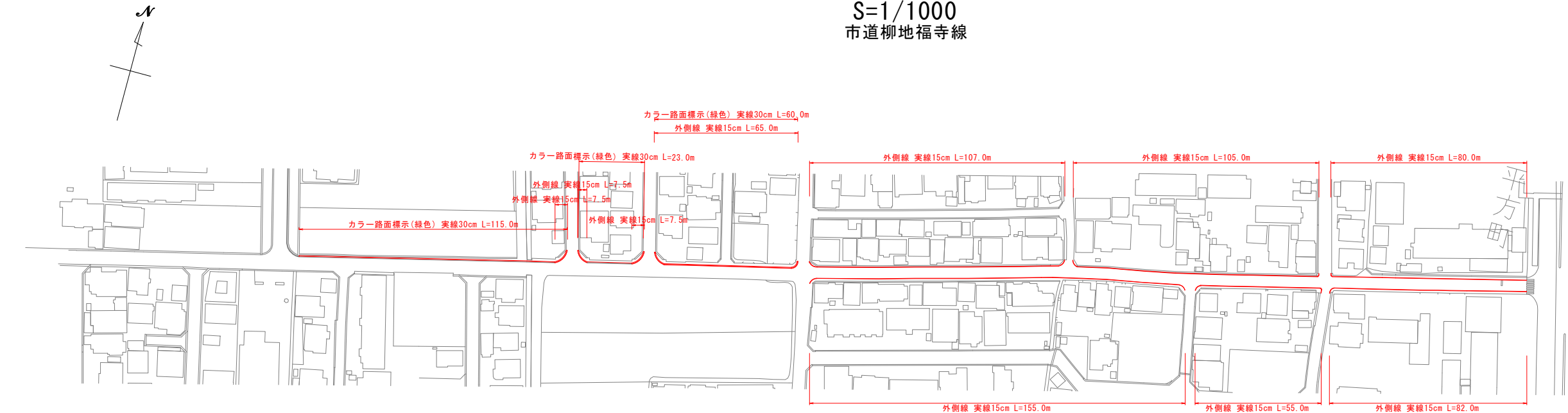


平面図

S=1/2500
市道大路相撲庭線



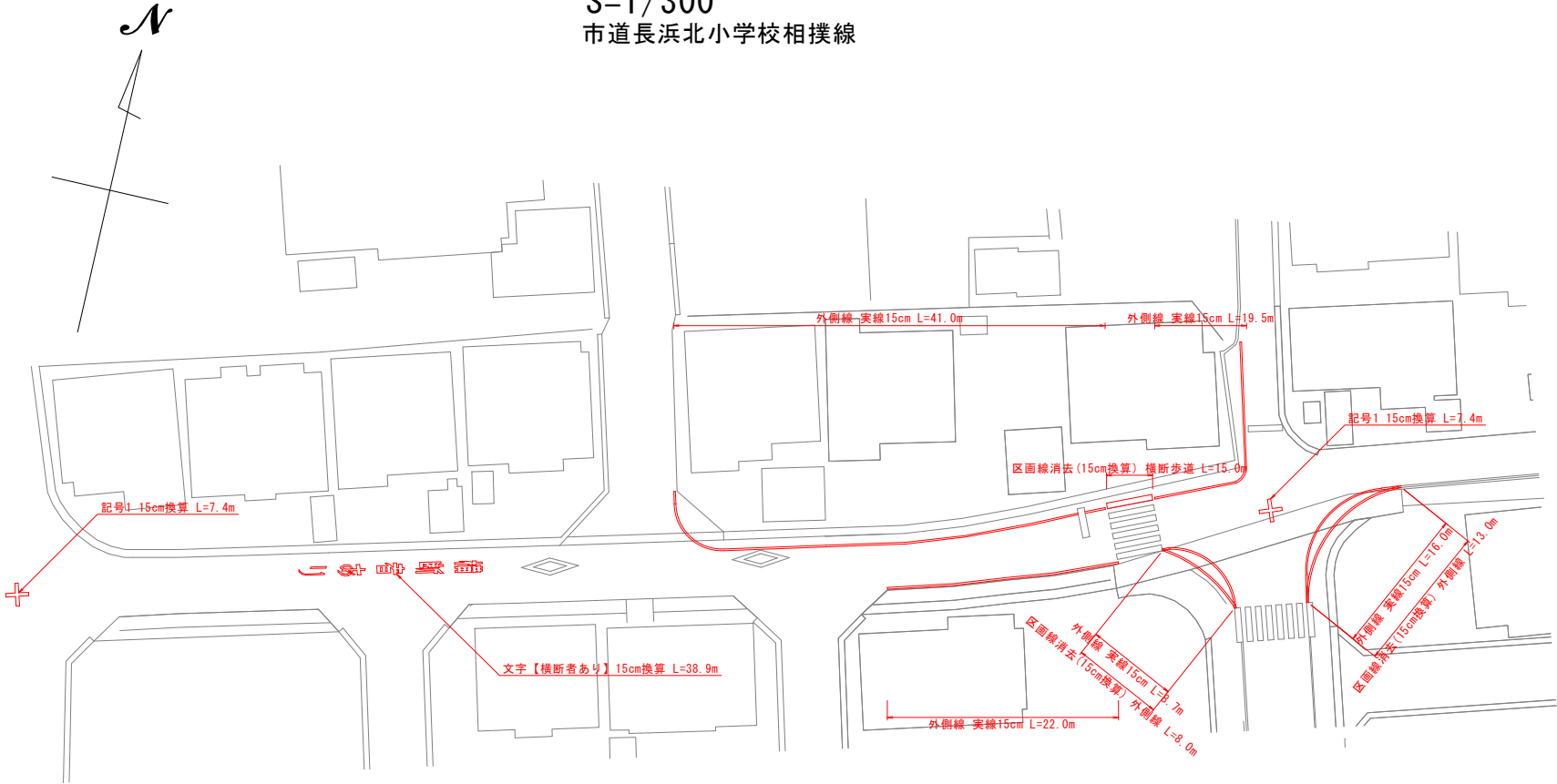
S=1/1000
市道柳地福寺線



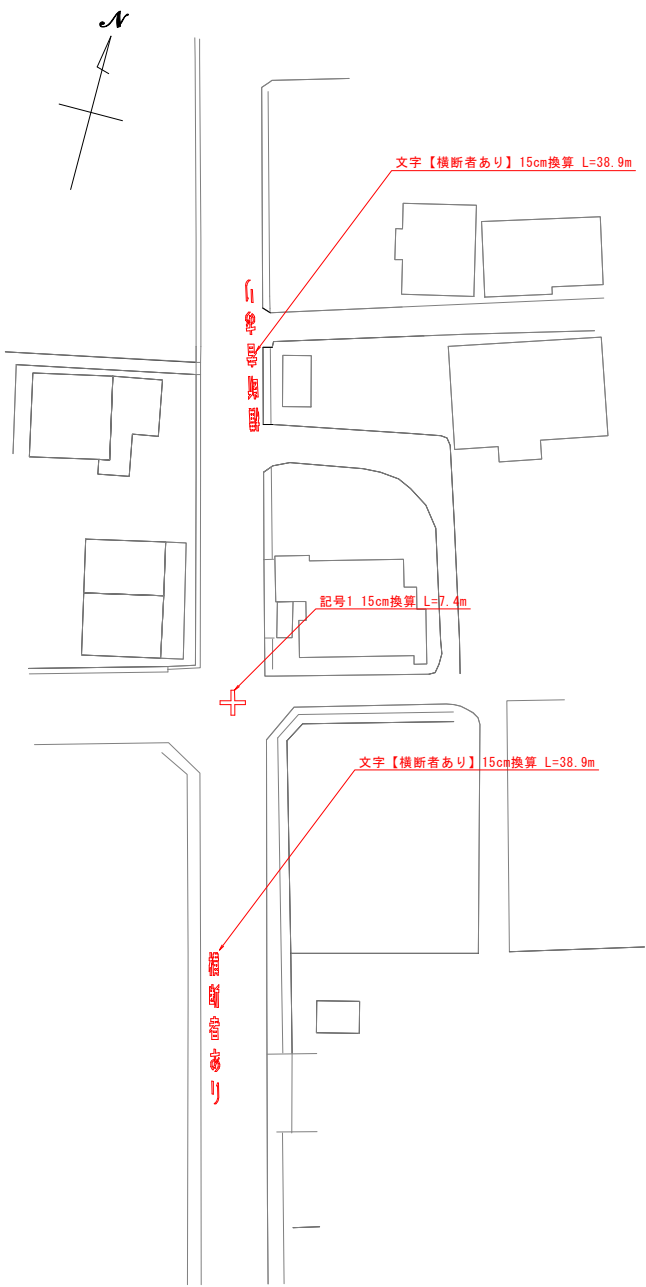
認可・実施	当初 第 回 変 更
年度・番号	令和6年度 長道河 第10080号
路線名	市道大路相撲庭線他
工事名	市道大路相撲庭線他区画線工事
地名	長浜市三田町他
図面名	平面図
縮尺	図示
図面番号	1 / 4
長 浜 市 道 路 河 川 課	

平面図

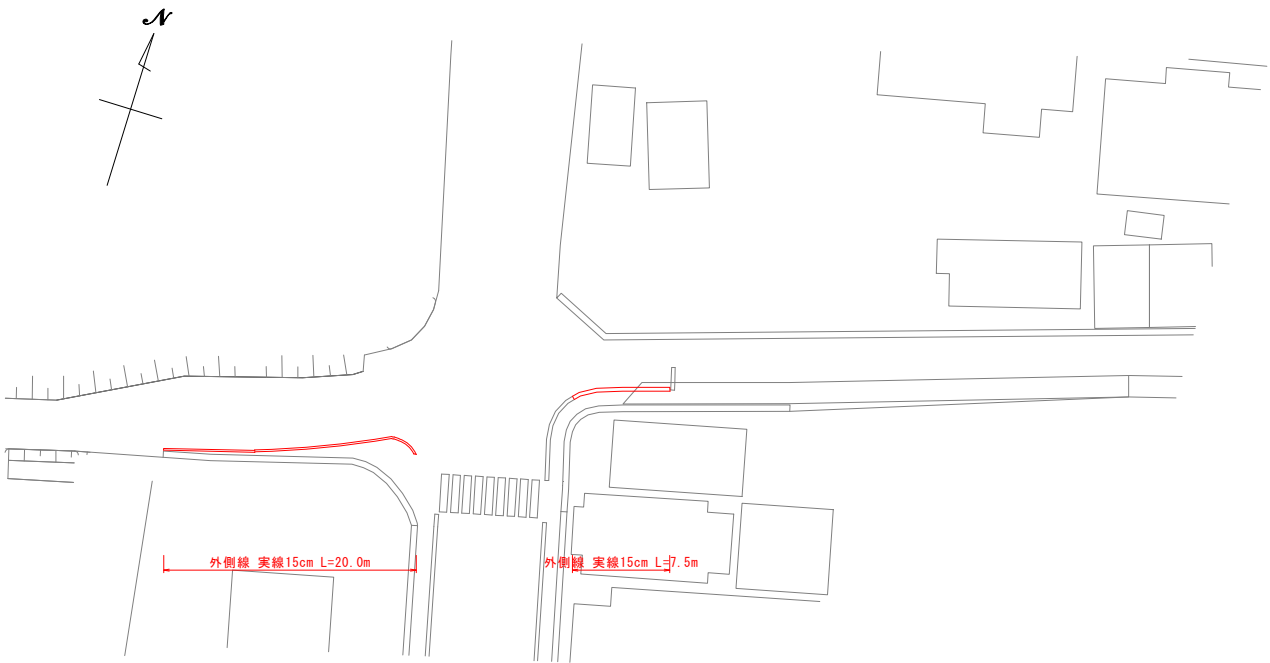
S=1/300
市道長浜北小学校相撲線



S=1/400
市道富田北富田線



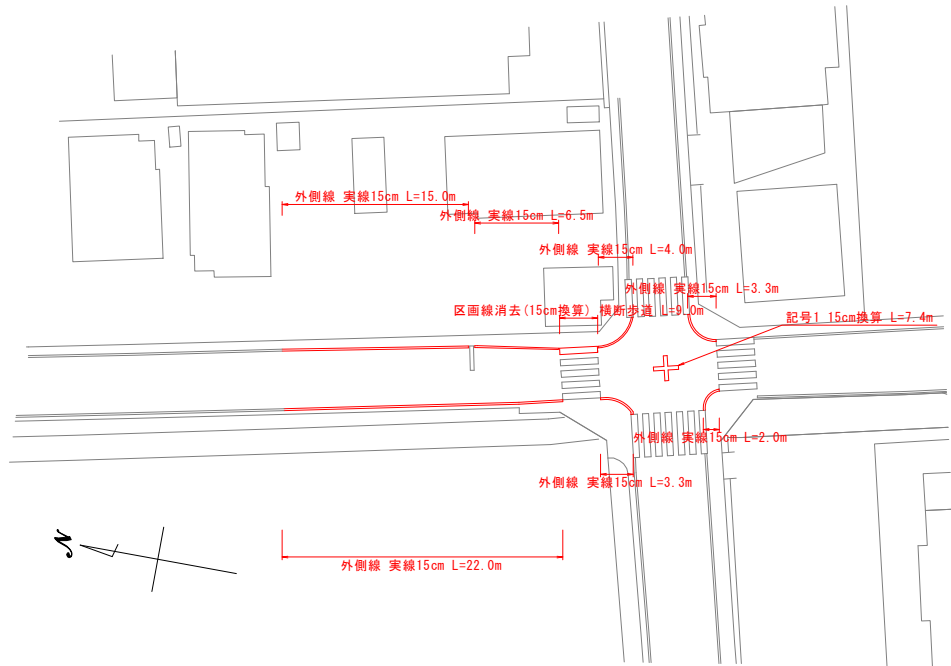
S=1/300
市道大井川道線



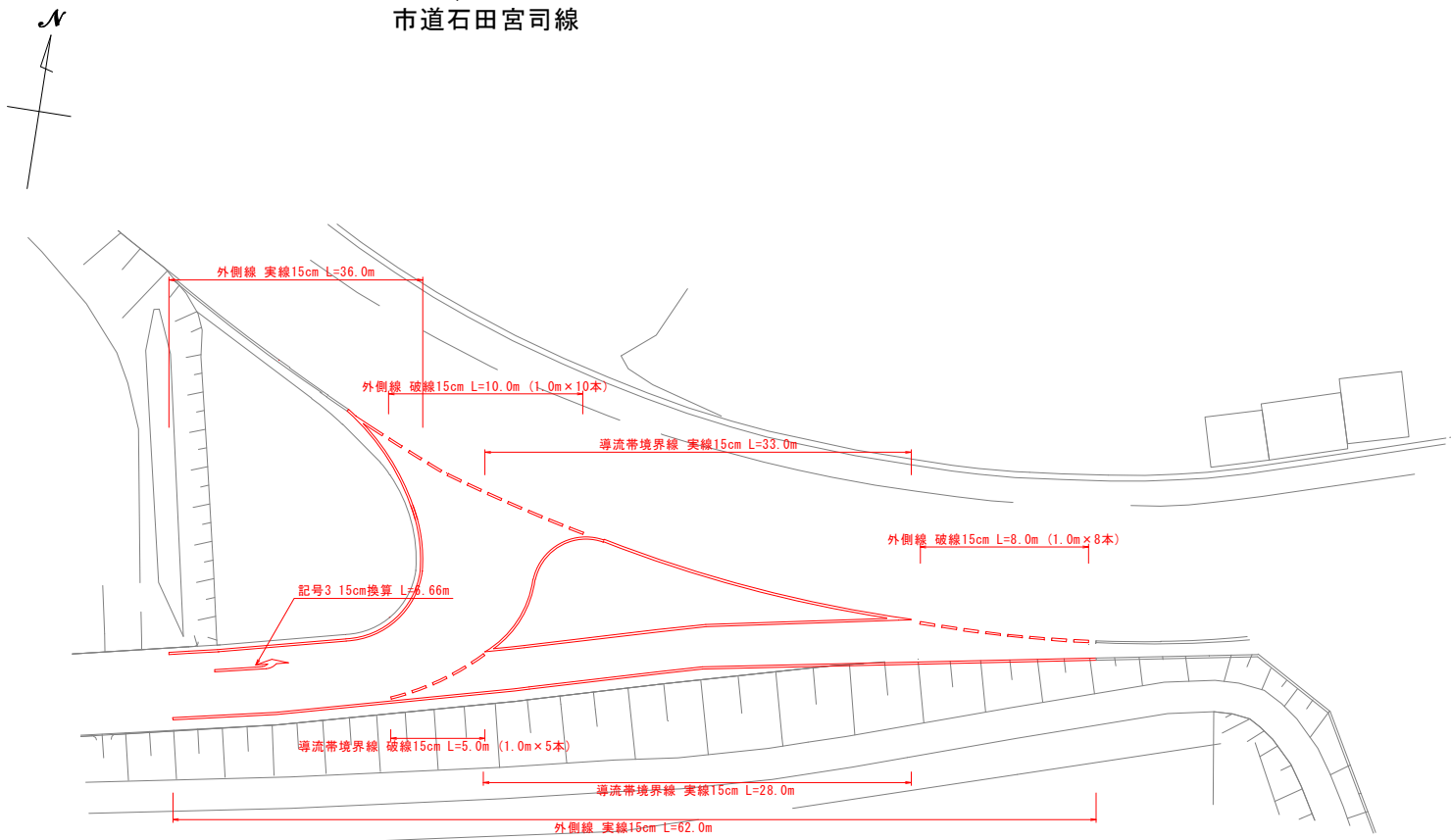
認可・実施	当初 第 回 変 更
年度・番号	令和6年度 長道河 第10080号
路線名	市道大路相撲庭線他
工事名	市道大路相撲庭線他区画線工事
地名	長浜市三田町他
図面名	平面図
縮尺	図示
図面番号	2 / 4
長 浜 市 道 路 河 川 課	

平面図

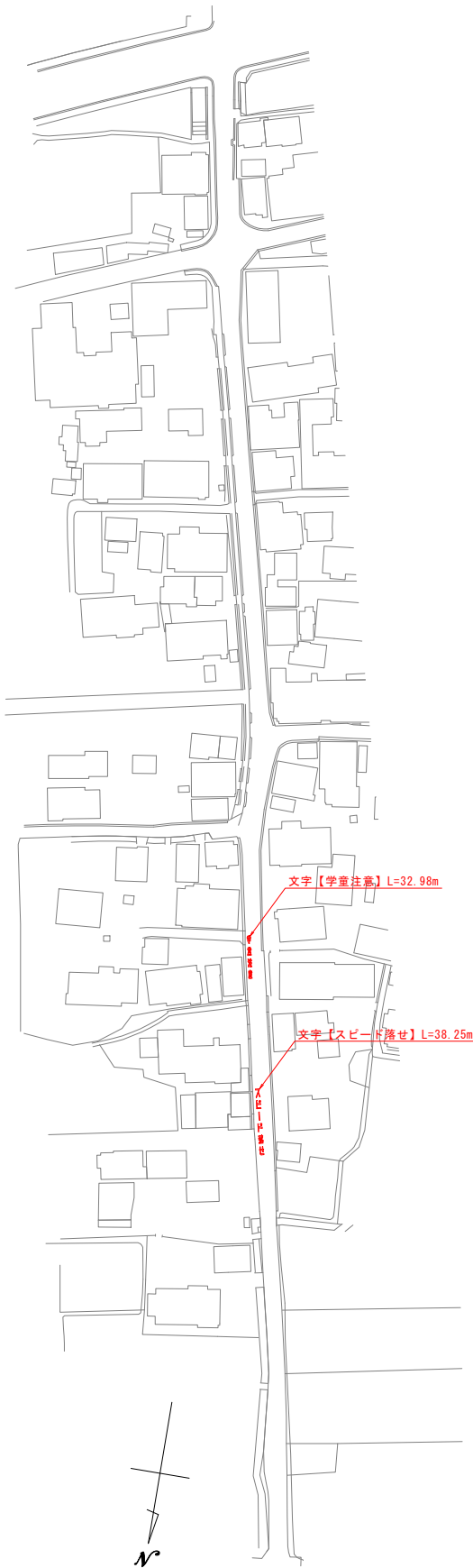
S=1/300
市道口分田神照線
市道口分田国友線



S=1/250
市道石田宮司線

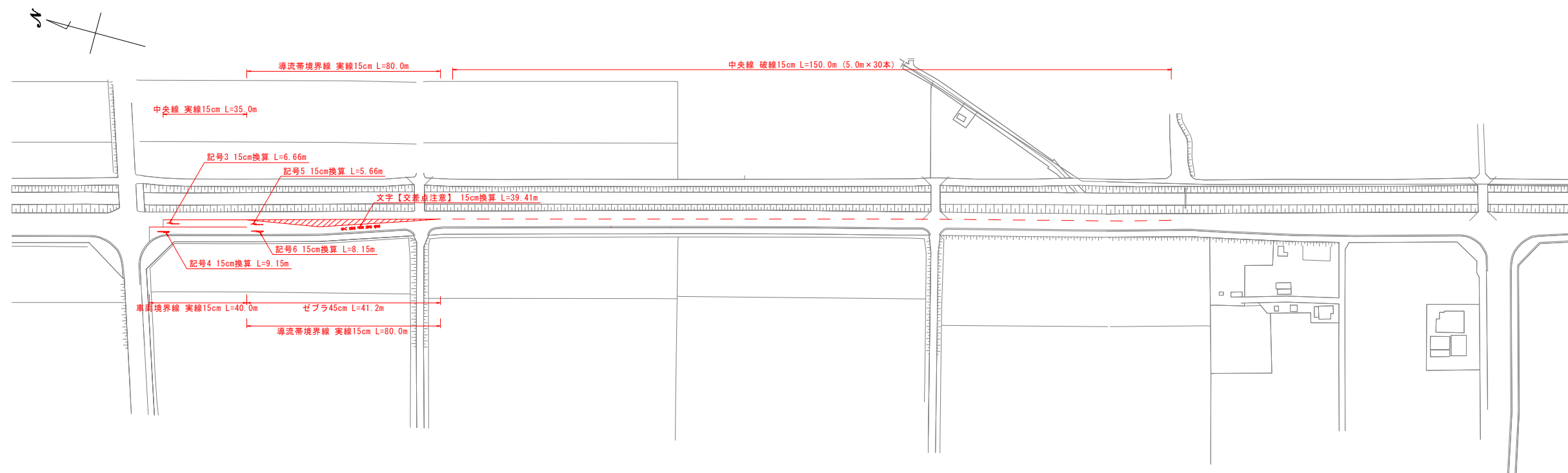


S=1/1000
市道石田東上坂線



認可・実施	当初 第 回 変 更
年度・番号	令和6年度 長道河 第10080号
路線名	市道大路相模底線他
工事名	市道大路相模底線他区画線工事
地名	長浜市三田町他
図面名	平面図
縮尺	図示
図面番号	3 / 4
長 浜 市 道 路 河 川 課	

平面図
S=1/1000
市道川道難波線

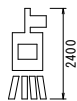
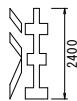
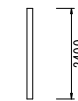
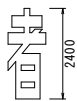
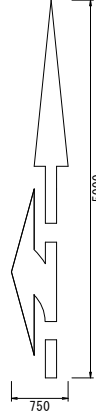
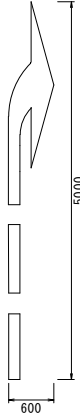
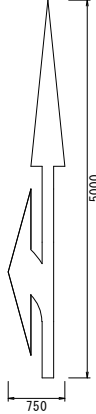

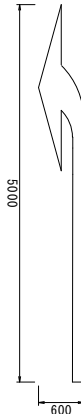
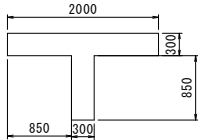
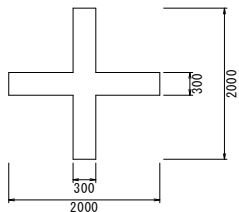
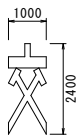
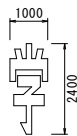
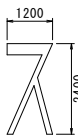
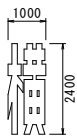


区画線詳細図

S=1/100

S=1/50

文字【横断者あり】 15cm換算 L=38.9m 文字【スピード落せ】 15cm換算 L=38.25m 文字【学童注意】 15cm換算 L=32.98m 文字【交差点注意】 15cm換算 L=39.41m 記号1 道路標示 左折 15cm換算 L=7.4m 記号2 道路標示 15cm 換算 L=5.7m 記号3 道路標示 左折・左折 15cm換算 L=6.66m 記号4 道路標示 左折・直進 15cm換算 L=9.15m 記号5 予告道路標示 右折 15cm換算 L=5.66m 記号6 予告道路標示 左折・直進 15cm換算 L=8.15m



認可・実施	当初 第 回 変 更
年度・番号	令和6年度 長道河 第10080号
路線名	市道大路相模底線他
工事名	市道大路相模底線他区画線工事
地名	長浜市三田町他
図面名	平面図 区画線詳細図
縮尺	図示
図面番号	4 / 4
長 浜 市 道 路 河 川 課	