

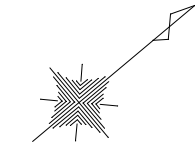
円曲線計算書

交点	交角	IA	半径 R	接線長 T.L	曲線長 C.L	外割長 S.L
E7	32	39	27	39,500	11,572	22,514
						1,660

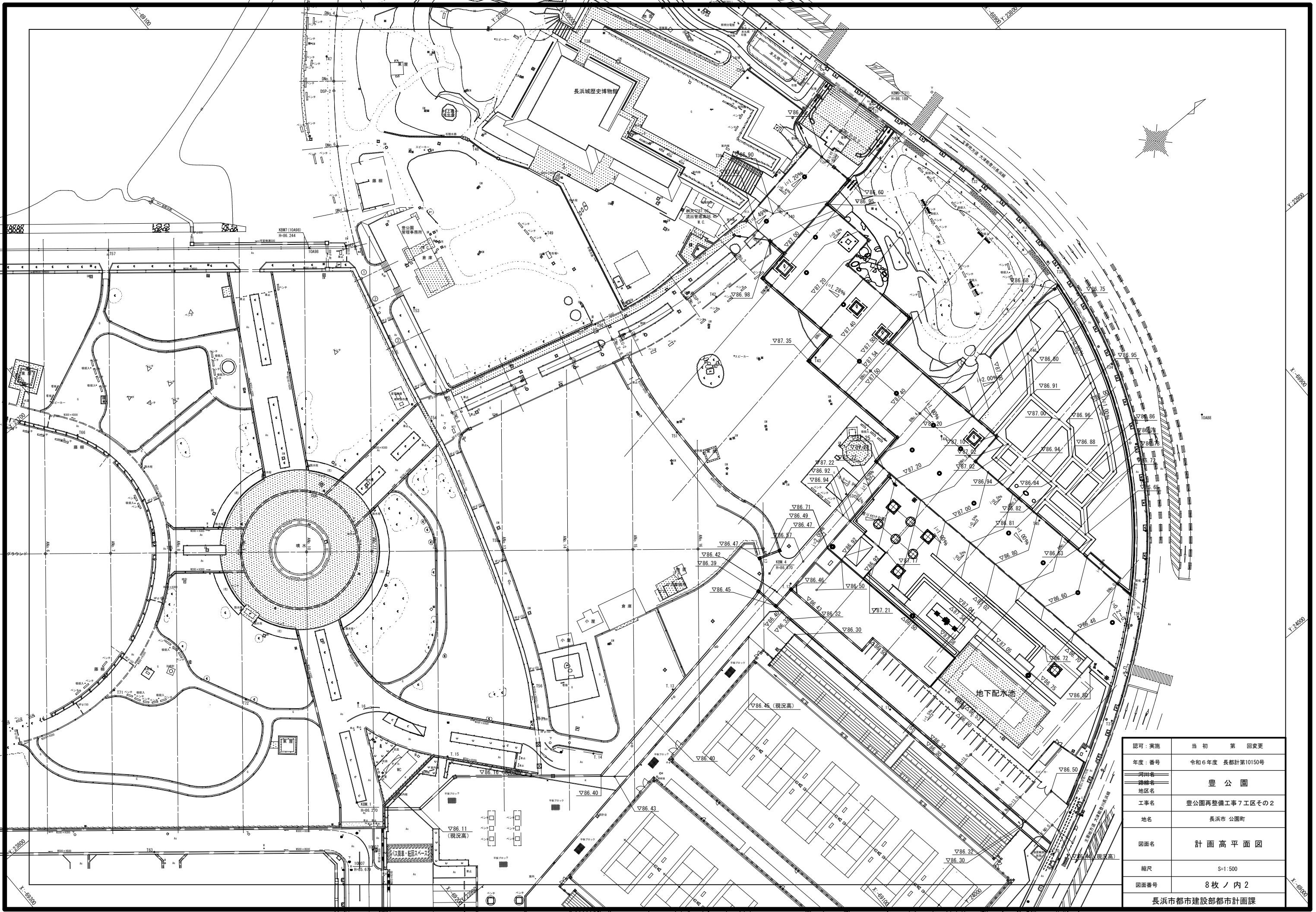
座標一覧表

点名称	X座標	Y座標	備考
B1	-69004.561	23876.410	園路(施工済)
P5	-69014.431	23878.014	〃
P6	-68998.832	23973.969	〃
D1	-69005.242	23952.363	階段
D2	-69002.803	23967.366	スロープ
D3	-69017.748	23969.786	広場
D4	-69026.577	23915.479	階段
D5	-69035.855	23916.987	スロープ
D6	-69032.246	23939.189	広場
D7	-69038.187	23902.645	〃
D8	-69029.895	23901.298	〃
D9	-69042.939	23888.728	擁壁
D10	-69034.640	23939.779	擁壁(参考)
D11	-69045.991	23941.624	擁壁(参考)
D12	-69013.950	23880.976	園路
D13	-69051.136	23887.021	〃
E1	-69058.448	23888.210	〃
E2	-69058.576	23887.421	〃
E3	-69061.324	23887.868	〃
E4	-69067.139	23888.813	〃
E5	-69066.529	23892.563	駐車場
E6	-69048.739	24001.995	〃
E7	-69054.374	23871.428	将来園路
E8	-69056.332	23860.023	〃
C4	-69163.685	23878.480	中央広場
C5	-69137.795	23900.304	〃
C6	-69175.451	23869.170	〃

特記事項)・座標値はすべて読み取り値
・2号水圧重力式擁壁位置の座標値は参考し、地下配水池壁に合わせ施工すること(D10、D11)



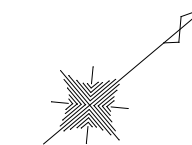
認可：実施	当 初	第 1 回変更
年度：番号	令和6年度 長都計第10150号	
河川名	豊 公 園	
路線名		
地区名		
工事名	豊公園再整備工事 7 工区その2	
地名	長浜市 公園町	
図面名	割 付 平 面 図	
縮尺	S=1：500	
図面番号	8 枚 ノ 内 1	
長浜市都市建設部都市計画課		



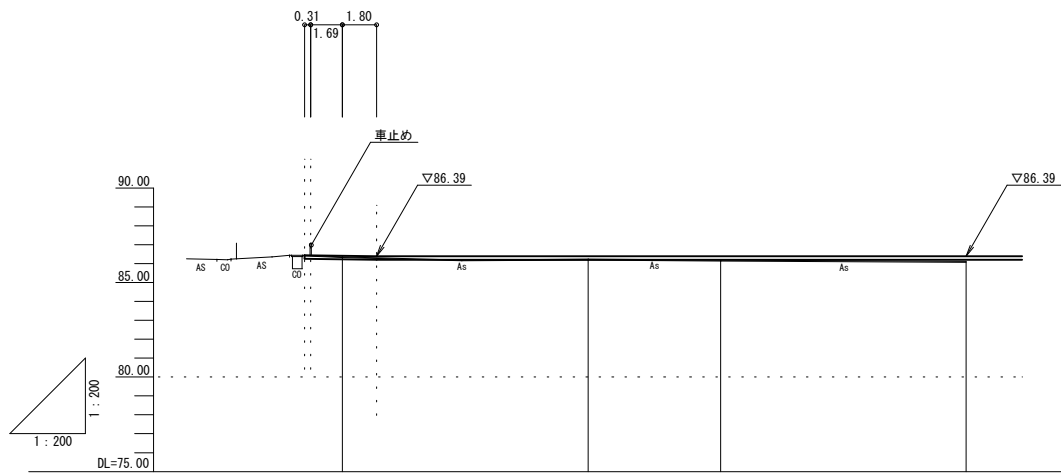
認可：実施	当初 第 回変更
年度：番号	令和6年度 長都計第10150号
河川名	
路線名	豊公園
地区名	
工事名	豊公園再整備工事7工区その2
地名	長浜市 公園町
図面名	計画高平面図
縮尺	S=1:500
図面番号	8枚ノ内2
長浜市都市建設部都市計画課	

数 量 表

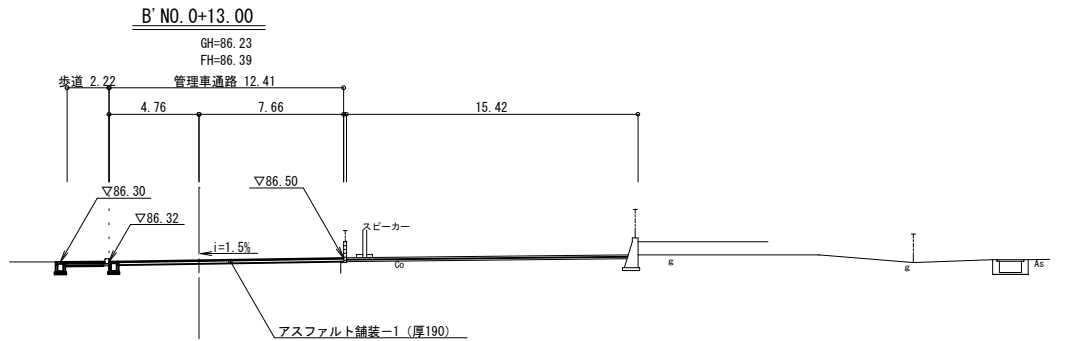
工 種 ・ 名 称	規 格	単 位	数 量	備 考
園路広場整備工				
舗装準備工				
不陸整正	補足材なし 人力	m2	435.0	
不陸整正	補足材なし 機械	m2	1957.1	
アスファルト舗装工				
アスファルト舗装	30+100 人力	m2	194.3	
アスファルト舗装-1	40+150 機械	〃	1392.0	
アスファルト系舗装工				
透水性公園アスファルト舗装	40	m2	805.8	
路盤工・フィルター層	150+50	〃	674.4	
園路縁石工				
見切り材-3	H=42	m	43.7	
管理施設整備工				
区画線工				
区画線 (駐車ます)		m	121.5	



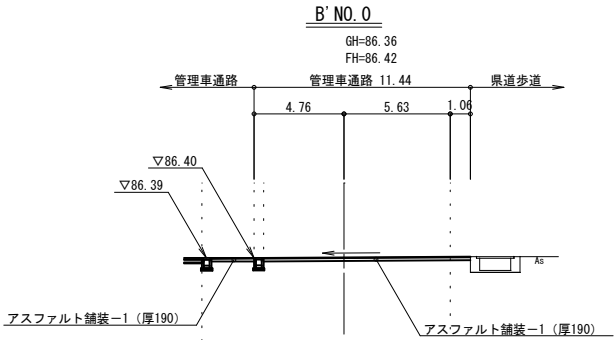
認可：実施	当 初 第 回変更
年度：番号	令和6年度 長都計第10150号
河川名	
路線名	豊 公 園
地区名	
工事名	豊公園再整備工事7工区その2
地名	長浜市 公園町
図面名	舗装・縁石平面図
縮尺	S=1:500
図面番号	8枚ノ内3
長浜市都市建設部都市計画課	



勾配				
計画高	86.39	86.39	86.39	86.39
地盤高	86.36	86.23	86.18	86.11
切土高				
盛土高	0.01	0.16	0.21	0.28
追加距離	0.000	13.000	20.000	33.000
単距離	0.000	13.000	7.000	13.000
測点番号	B' NO. 0	B' NO. 0 +13.00	B' NO. 1	B' NO. 1 +13.00

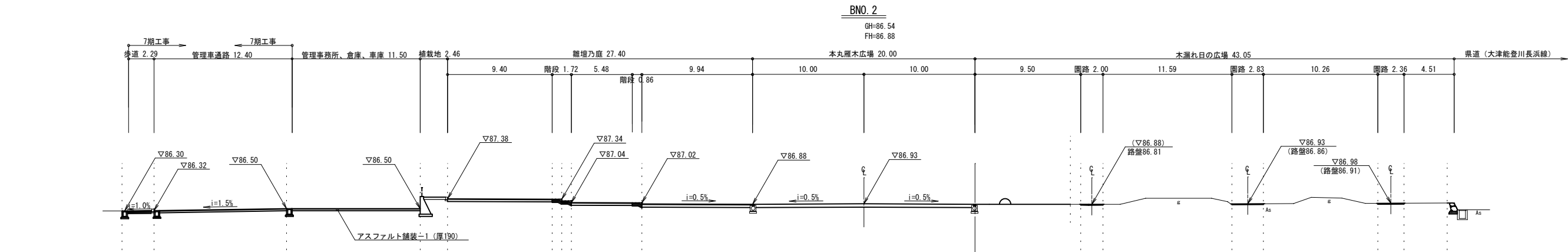


DL=80.000

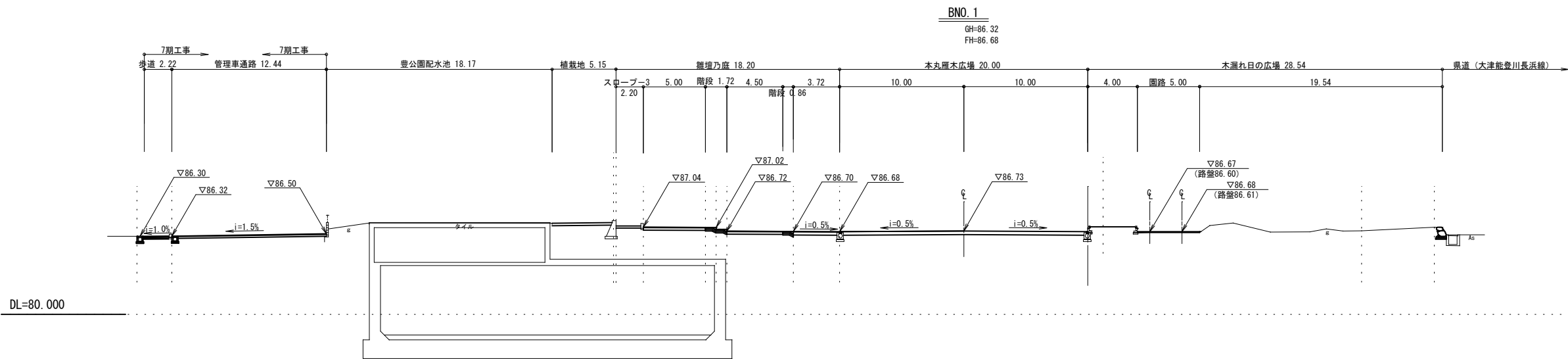


DL=80.000

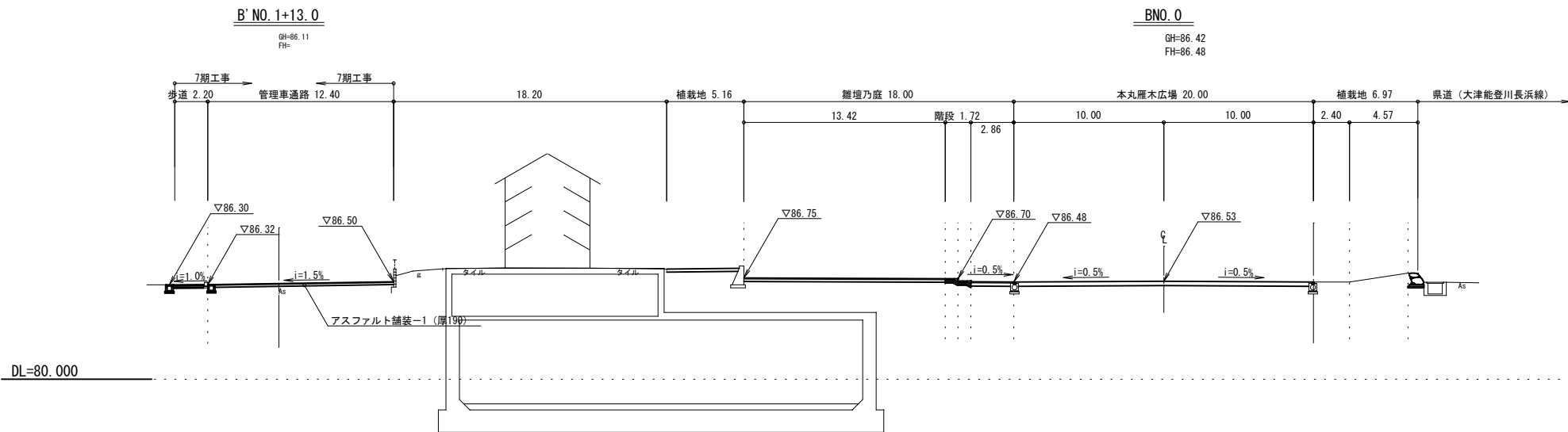
認可：実施	当初第 回変更
年度：番号	令和6年度 長都計第10150号
河川名	豊公園
路線名	
地区名	
工事名	豊公園再整備工事7工区その2
地名	長浜市 公園町
図面名	縦横断面図 (B' 路線)
縮尺	S=1:200
図面番号	8枚ノ内 4
長浜市都市建設部都市計画課	



DL=80.000

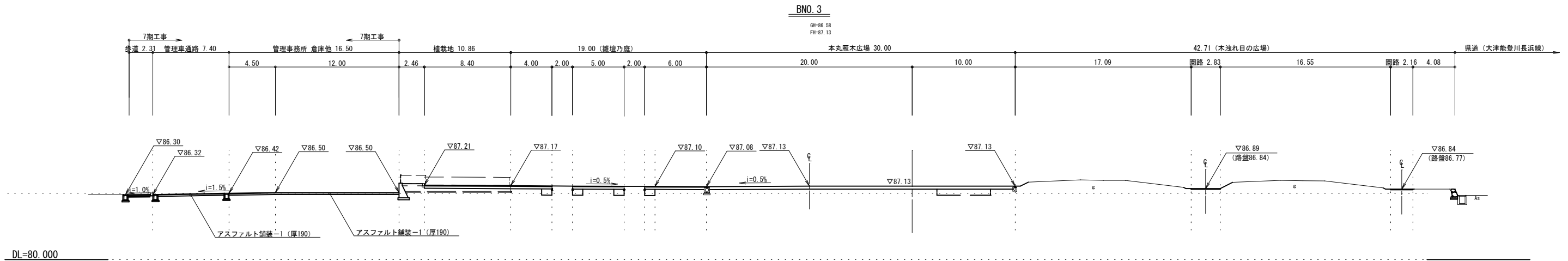
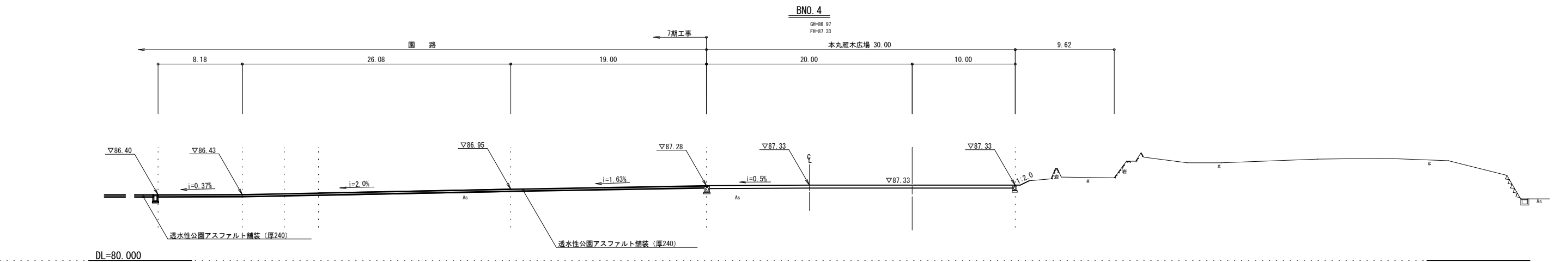


DL=80.000

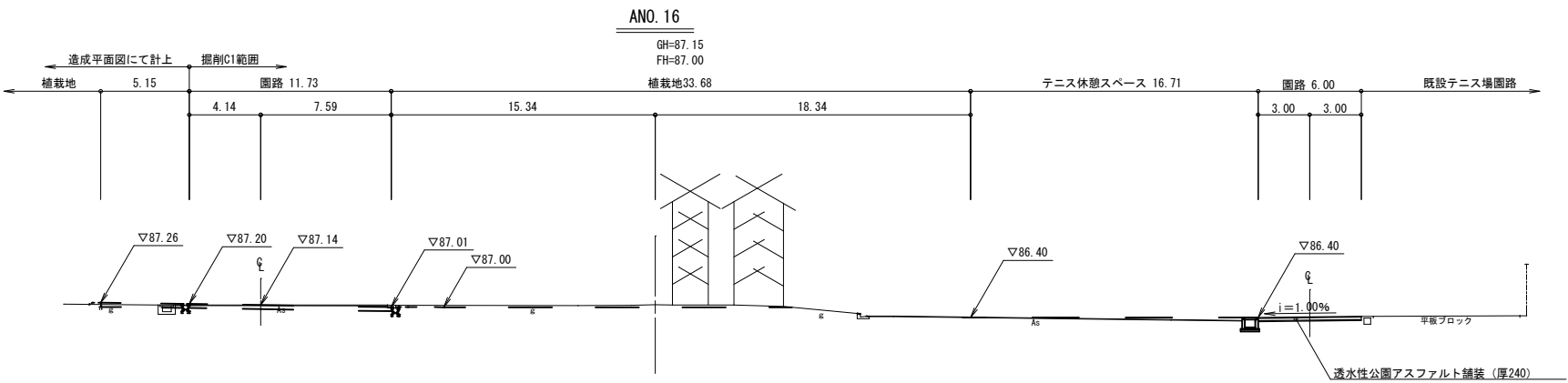


DL=80.000

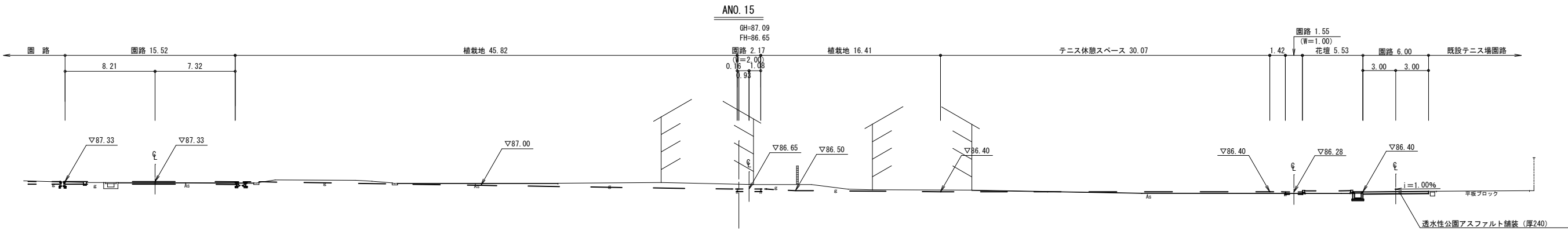
認可：実施	当初第 回変更
年度：番号	令和6年度 長都計第10150号
河川名	豊公園
路線名	
地区名	
工事名	豊公園再整備工事7工区その2
地名	長浜市 公園町
図面名	横断面その1 (B路線)
縮尺	S=1:200
図面番号	8枚ノ内5
長浜市都市建設部都市計画課	



認可：実施	当初第 回変更
年度：番号	令和6年度 長都計第10150号
河川名	豊公園
路線名	
地区名	
工事名	豊公園再整備工事7工区その2
地名	長浜市 公園町
図面名	横断面その2 (B路線)
縮尺	S=1:200
図面番号	8枚ノ内6
長浜市都市建設部都市計画課	



DL=80.000

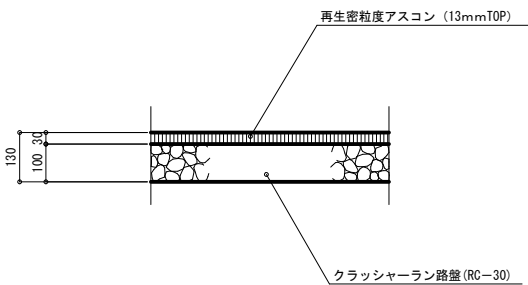


DL=80.000

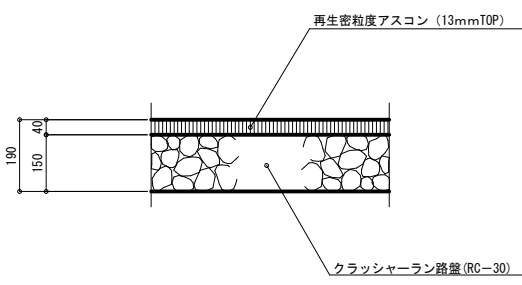
認可：実施	当初第回変更
年度：番号	令和6年度 長都計第10150号
河川名	豊公園
路線名	
地区名	
工事名	豊公園再整備工事7工区その2
地名	長浜市 公園町
図面名	横断面その3 (A路線)
縮尺	S=1:200
図面番号	8枚ノ内7
長浜市都市建設部都市計画課	

舗 装 構 成 図 S=1:10

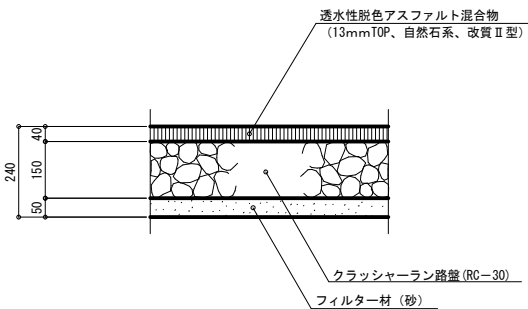
アスファルト舗装
(仮設部)



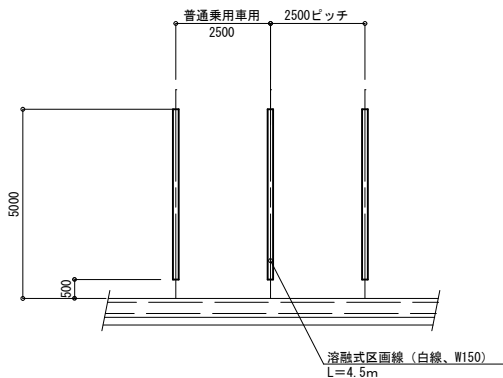
アスファルト舗装-1
(管理車駐車場)



透水性公園アスファルト舗装
(管理車通行)



駐 車 ま す



認可：実施	当 初 第 回変更
年度：番号	令和6年度 都計第10150号
河川名	豊 公 園
路線名	
地区名	
工事名	豊公園再整備工事7工区その2
地名	長浜市 公園町
図面名	舗装詳細図
縮尺	図 示
図面番号	8 枚 ノ 内 8
長浜市都市建設部都市計画課	