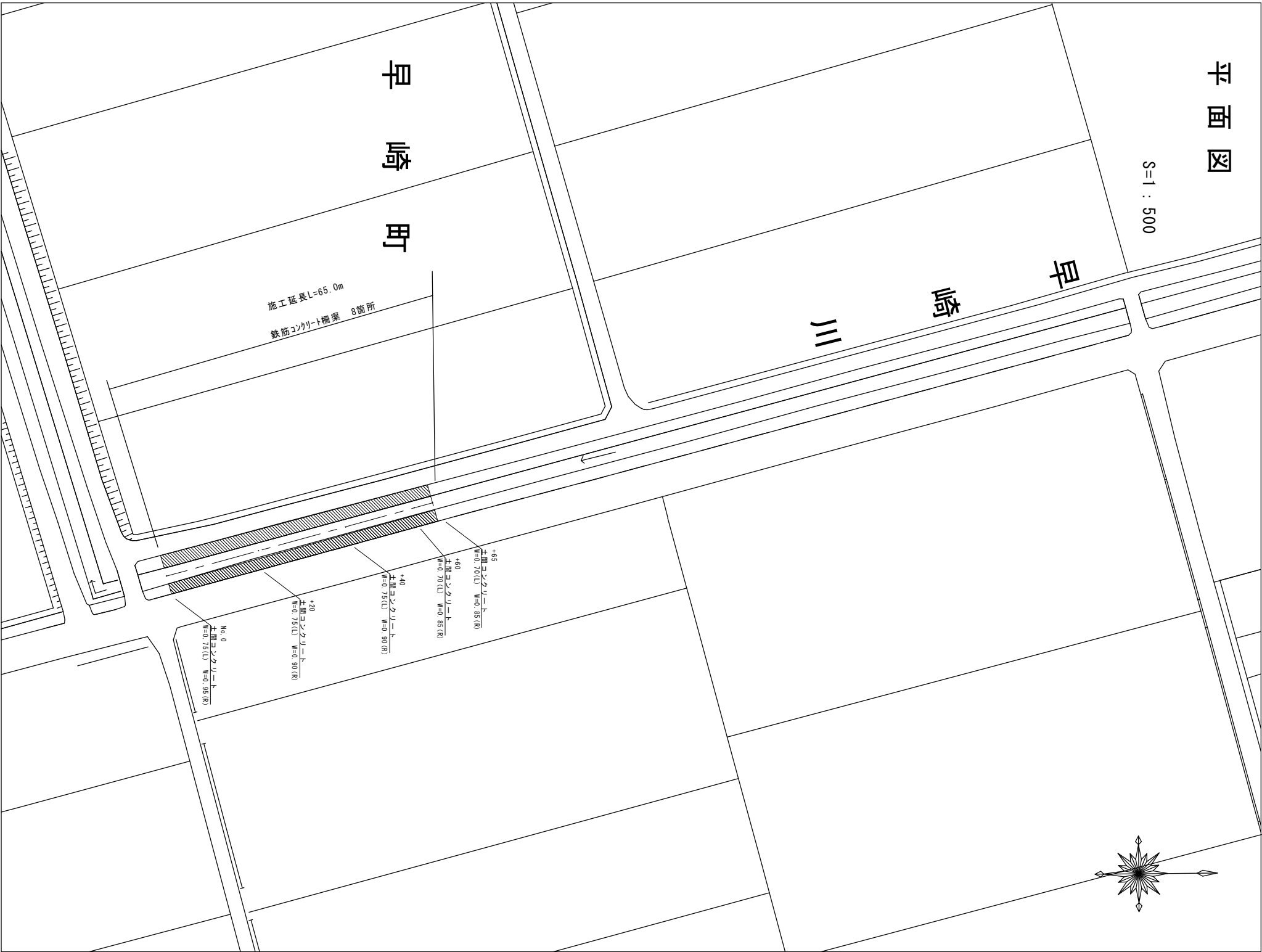



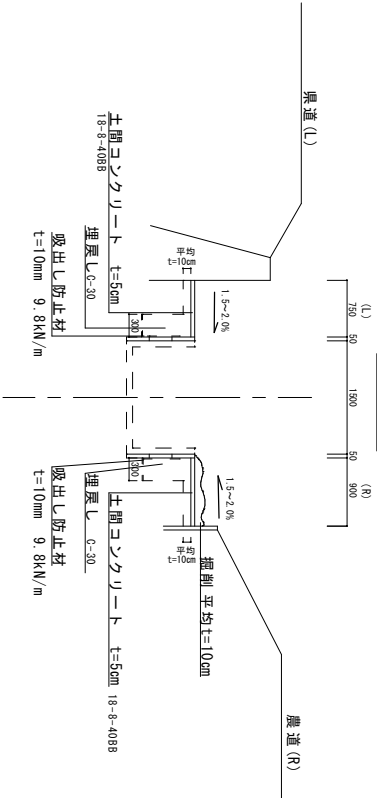
平面図

S=1：500



標準横断面

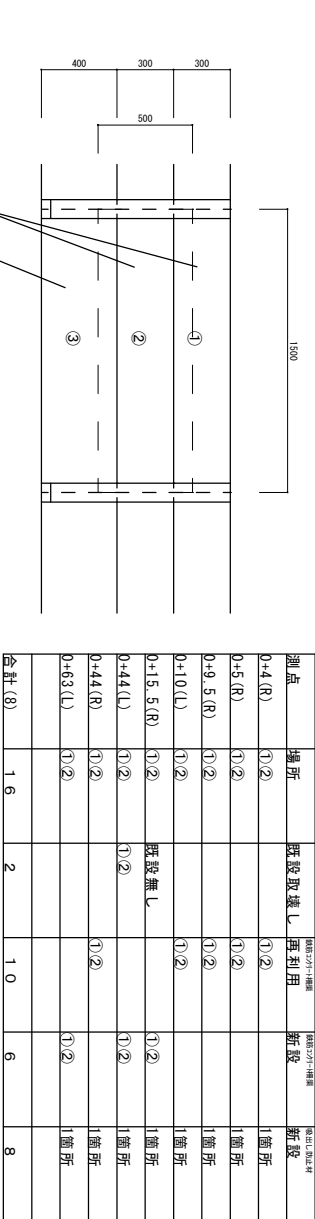
S=1:50



※全区間において、現況の土間コンクリート下が約10cm空隙

鉄筋コンクリート柵渠

S=1：20



測点	場所	既設取壊し	再利用	新設	新設
0+4(R)	①②		①②		1箇所
0+5(R)	①②		①②		1箇所
0+9.5(R)	①②		①②		1箇所
0+10(L)	①②		①②		1箇所
0+15.5(R)	①②	既設無し		①②	1箇所
0+44(L)	①②		①②		1箇所
0+44(R)	①②		①②		1箇所
0+63(L)	①②			①②	1箇所
合計(8)	16	2	10	6	8

土工

掘削(人カ) (0.3*(0.6-0.15)*1.5/2+0.3*0.1*1.5)*8=1.2

埋戻(人カ) (0.3*(0.6-0.15)*1.5+0.3*0.1*1.5)*8=2.0

吸出し防止材

(0.5+0.3)*1.5*8.0=9.6

年度・番号	令和6年度 長田圏第10057号
工事名	早崎地区排水路改修工事
地名	長浜市早崎町
図面名	平面図・標準横断面・鉄筋コンクリート柵渠
縮尺	図示
図面番号	1 / 1