

平面图

S=1/100

舗装工

表層 A=1(3) A=421.0m2
上層路盤 W=30 A=436.0m2

No.1+50【表層W=2.8m】
舗装版切断 3m

No.1+40【表層W=2.8m】

No.1+20【表層W=2.8m】

No.1【表層W=2.8m】

No.0+80【表層W=2.8m】

No.0+60【表層W=2.8m】

No.0+40【表層W=2.8m】

No.0+20【表層W=2.8m】


No.0+10【表層W=2.8m】

No.0【表層W=3.0m】
舗装版切断 3m

K8W 2.1m=86.800

農道加納山階線

K8W 1=100.000



標準断面図

0m:道路中心線
付帯路面中心線

表層 A=1(3) E=50
上層路盤 W=30 E=100
付帯路盤 E=50 E=100
付帯路盤 W=30 E=100
付帯路盤 W=30 E=100
付帯路盤 W=30 E=100

道路幅員(付帯) 表層200 付帯路盤土(付帯土)

1.5%

1.5%



工事箇所

認可・実施	
年度・番号	令和6年度長田園第10061号
河川名 路線名 地区名	農道加納山階線
工事名	農道加納山階線舗装修繕工事
地名	長浜市 山階町
図面名	平面图・標準断面図
縮尺	図示
図面番号	1 / 4
長浜市 産業観光部 田園整備課	

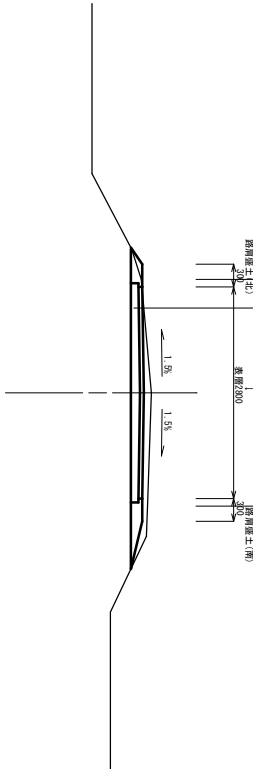
横 断 図 (1 / 2)

1/50

No.0+20




鋪設段破砕	3.00	m
重層	0.7	m
不燃敷正	2.90	m
上面路盤	2.90	m
重層	2.90	m
路肩(車道)	0.1	m

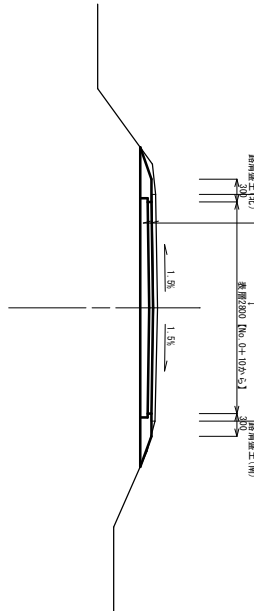


DL=95.00

No.0+10



鋪設段破砕	3.00	m
重層	0.7	m
不燃敷正	2.90	m
上面路盤	2.90	m
重層	2.90	m
路肩(車道)	0.1	m

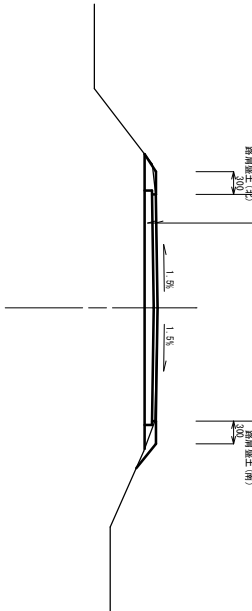


DL=95.00

No.0



鋪設段破砕	3.00	m
重層	0.4	m
不燃敷正	3.10	m
上面路盤	3.10	m
重層	3.00	m
路肩(車道)	0.1	m

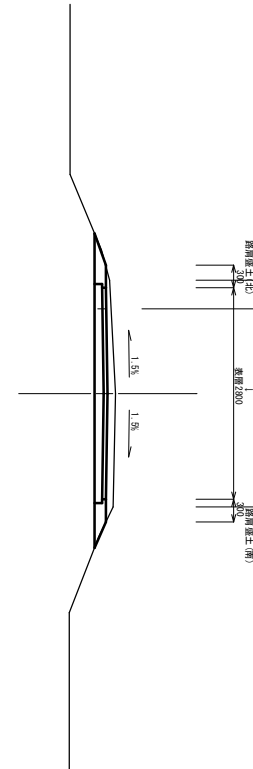


DL=95.00

No.0+80



鋪設段破砕	3.00	m
重層	0.7	m
不燃敷正	2.90	m
上面路盤	2.90	m
重層	2.90	m
路肩(車道)	0.1	m

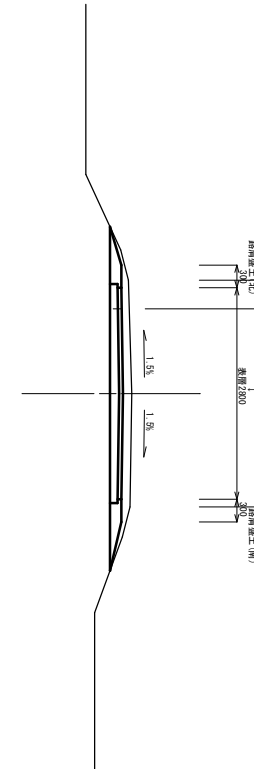


DL=95.00

No.0+60



鋪設段破砕	3.00	m
重層	0.9	m
不燃敷正	2.90	m
上面路盤	2.90	m
重層	2.90	m
路肩(車道)	0.2	m

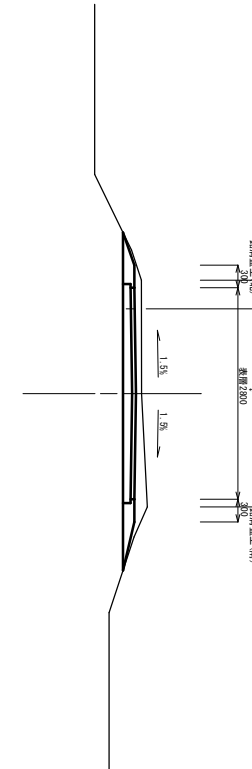


DL=95.00

No.0+40



鋪設段破砕	3.00	m
重層	0.9	m
不燃敷正	2.90	m
上面路盤	2.90	m
重層	2.90	m
路肩(車道)	0.2	m

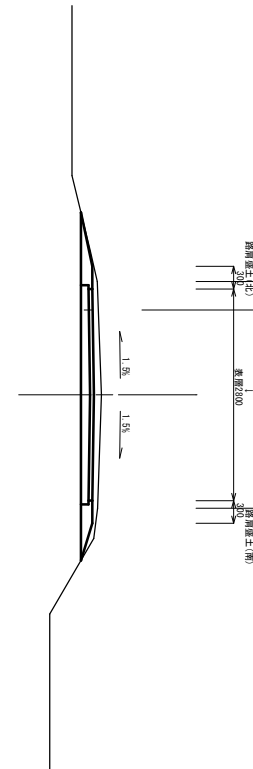


DL=95.00

No.1+20



鋪設段破砕	3.00	m
重層	0.8	m
不燃敷正	2.90	m
上面路盤	2.90	m
重層	2.90	m
路肩(車道)	0.2	m

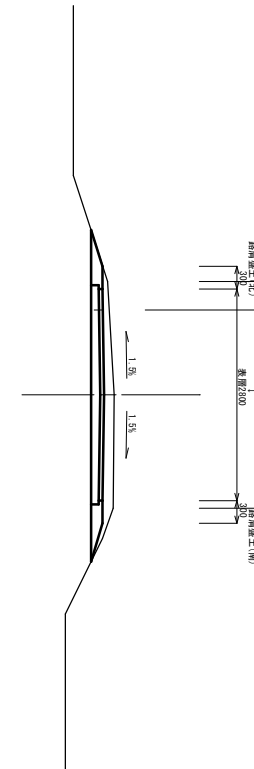


DL=95.00

No.1 (No.0+100)

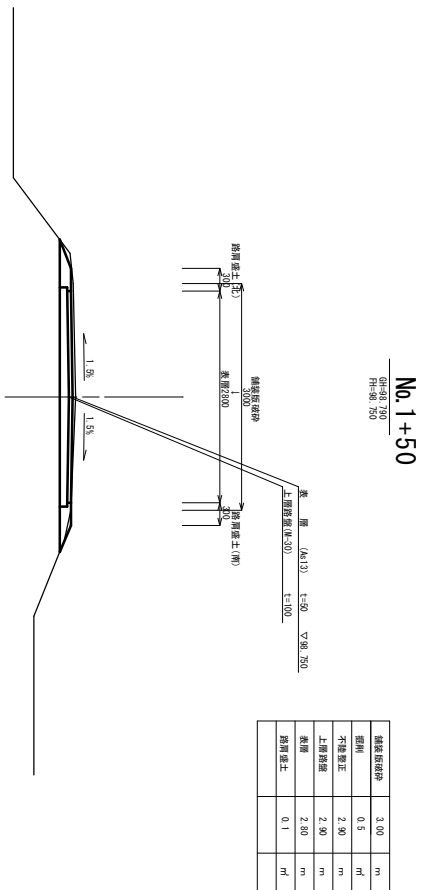


鋪設段破砕	3.00	m
重層	0.9	m
不燃敷正	2.90	m
上面路盤	2.90	m
重層	2.90	m
路肩(車道)	0.2	m

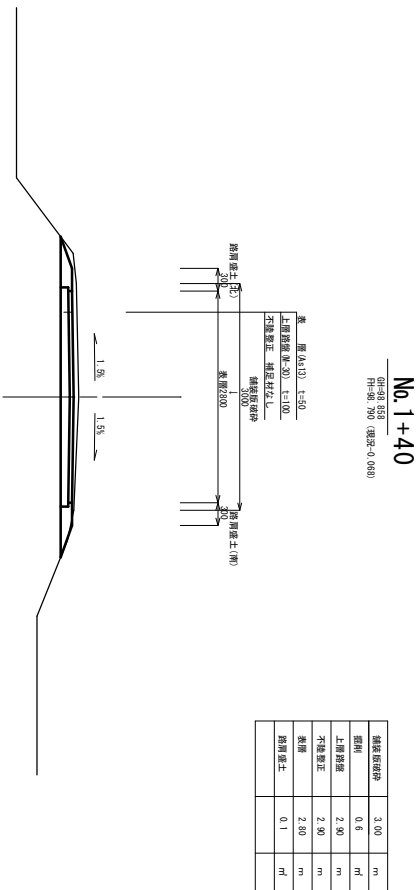


DL=95.00

認可・実施	
年度・番号	令和6年度長田園第10061号
河川名	農道加納山階線
路線名	農道加納山階線補修整備工事
地区名	
工事名	長浜市 山階町
地名	
図面名	横断面図
縮尺	図示
図面番号	3 / 4
表示市 産 業 振 興 部 田 園 整 備 課	



DL=95.00



DL=95.00

認可、実施	
年度、番号	令和6年度長田園第10061号
河川名 河川番号 河川地区名	農道加納山階線
工事名	農道加納山階線舗装修繕工事
地名	長浜市 山階町
図面名	横断面図
縮尺	図示
図面番号	4 / 4
長浜市	産業観光部 田園課課長