



事業名	長浜市公共下水道事業		年度	6
工事名称	木之本西幹線投入点(17)舗装復旧工事（難波工区）		番号	35
施工箇所	長浜市難波町他			
図面名称	位置図 1		冊次	図示
実施	当初 第 回変更			
長浜市下水道事業局下水道施設課	図面番号		1/8	





事 業 名	長浜市公共下水道事業		年 度	6
工事名称	木之本西幹線投入点(17)舗装復旧工事(難波工区)		番 号	35
施工箇所	長浜市難波町他			
図面名称	位置図 3	縮 尺	図 示	
実 施	当 初 第 回変更			
長浜市下水道事業局下水道施設課			図 面 番 号	3 / 8

平面图①

$$S=1/500$$
$$=$$


事業名	長浜市公共下水道事業	年度	6
工事名称	木之本西幹線投入点(17)舗装復旧工事（難波工区）	箇所	35
施工箇所	長浜市難波町他		
図面名称	平面図①	様式	図示
実施	当初 第 回変更		
長浜市下水道事業局下水道施設課	国庫 庫 庫 号	4/8	

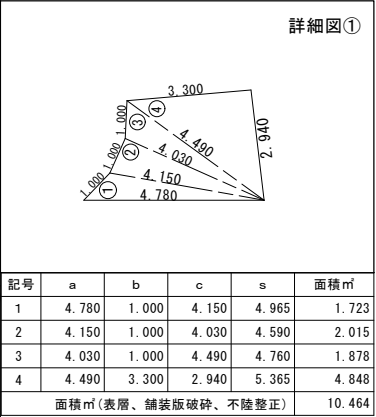
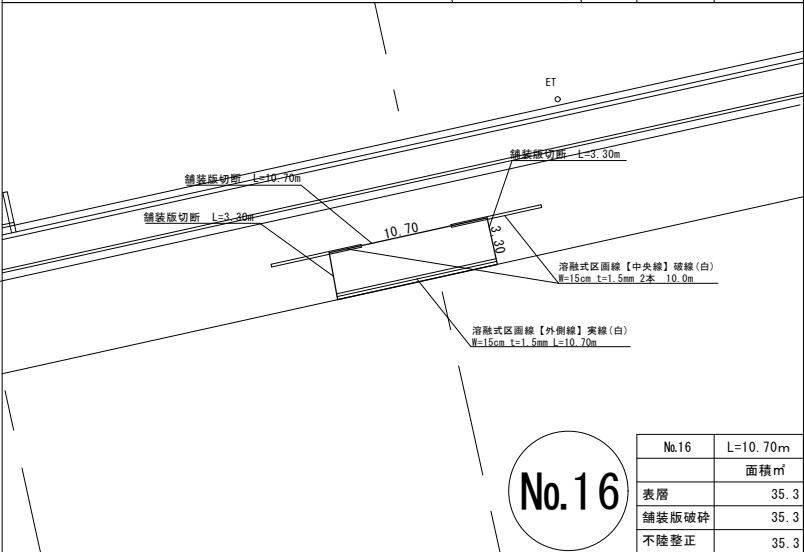
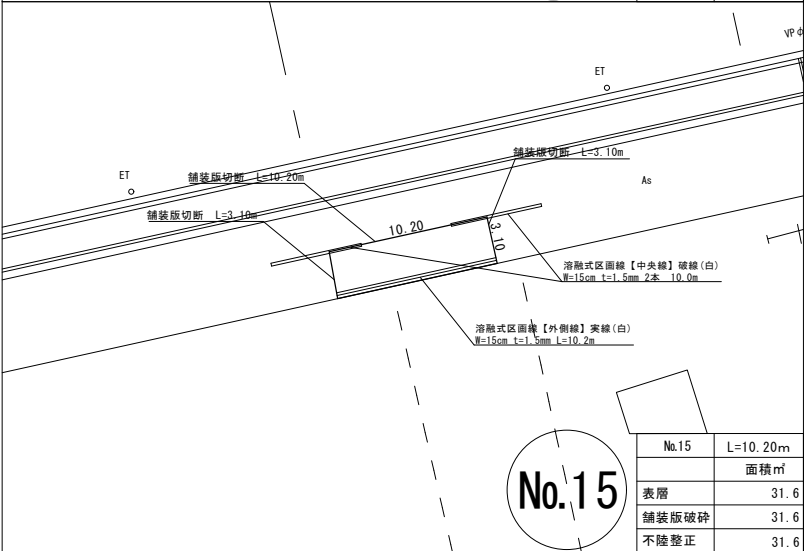
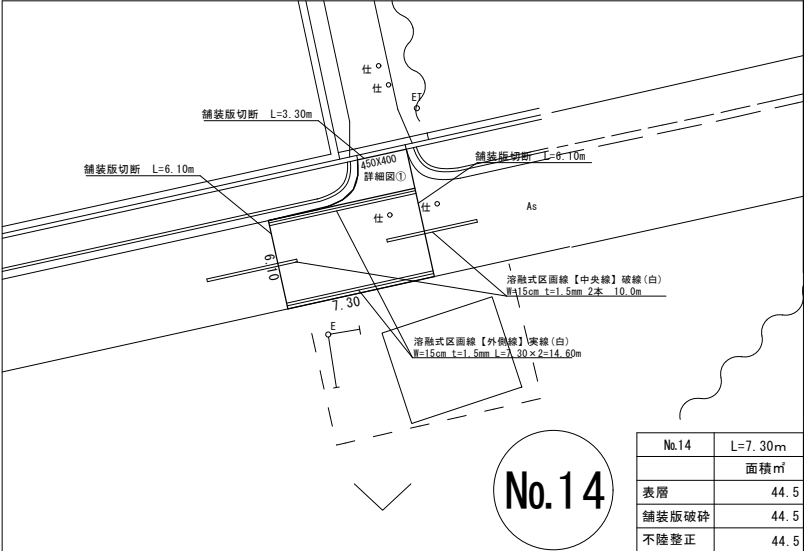
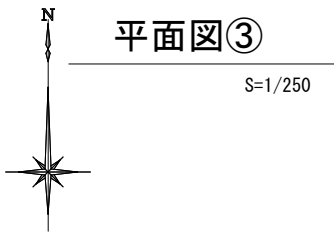


平面図②

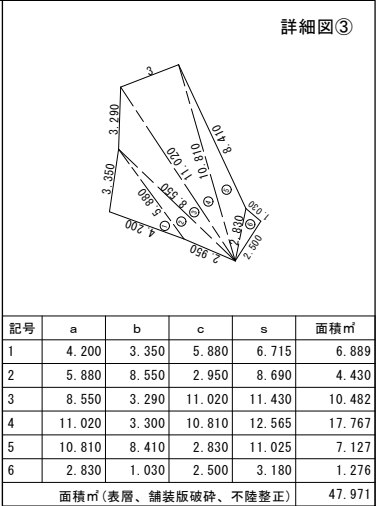
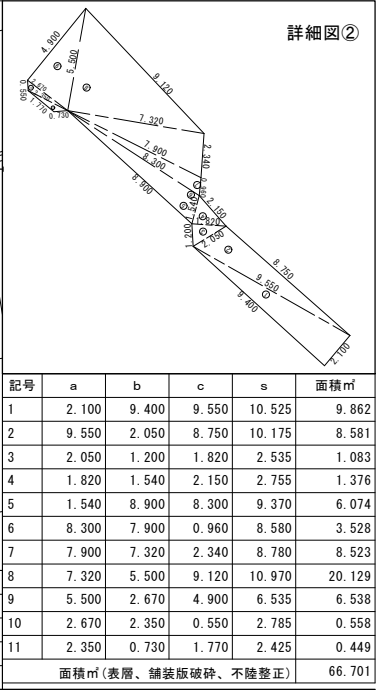
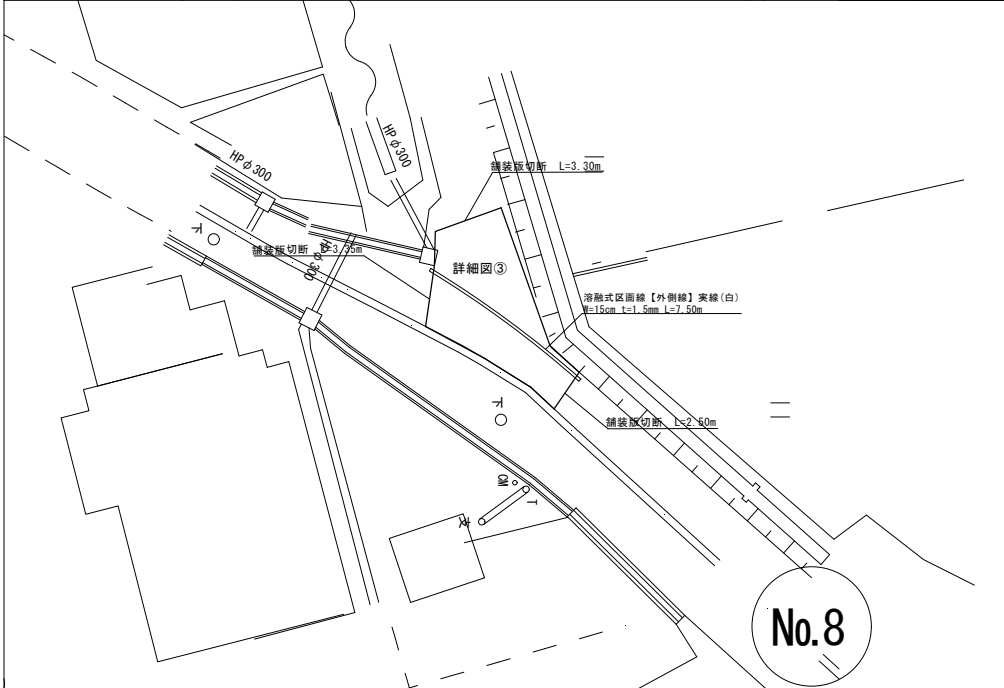
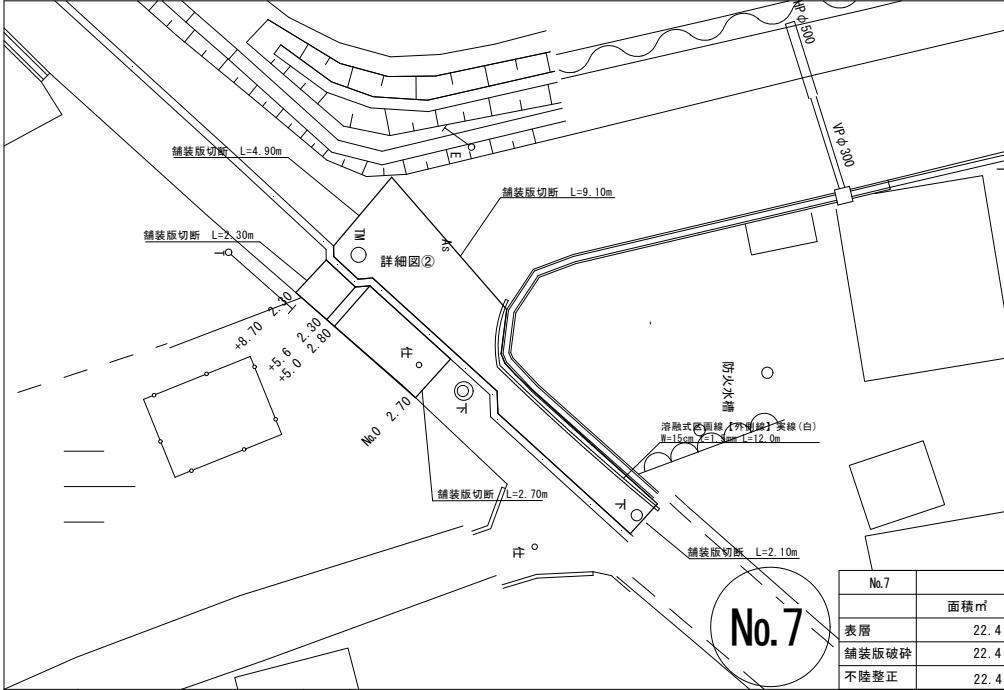
S=1/250



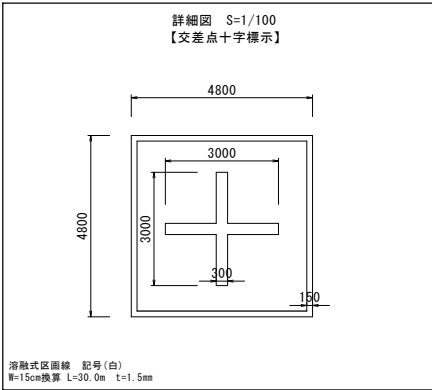
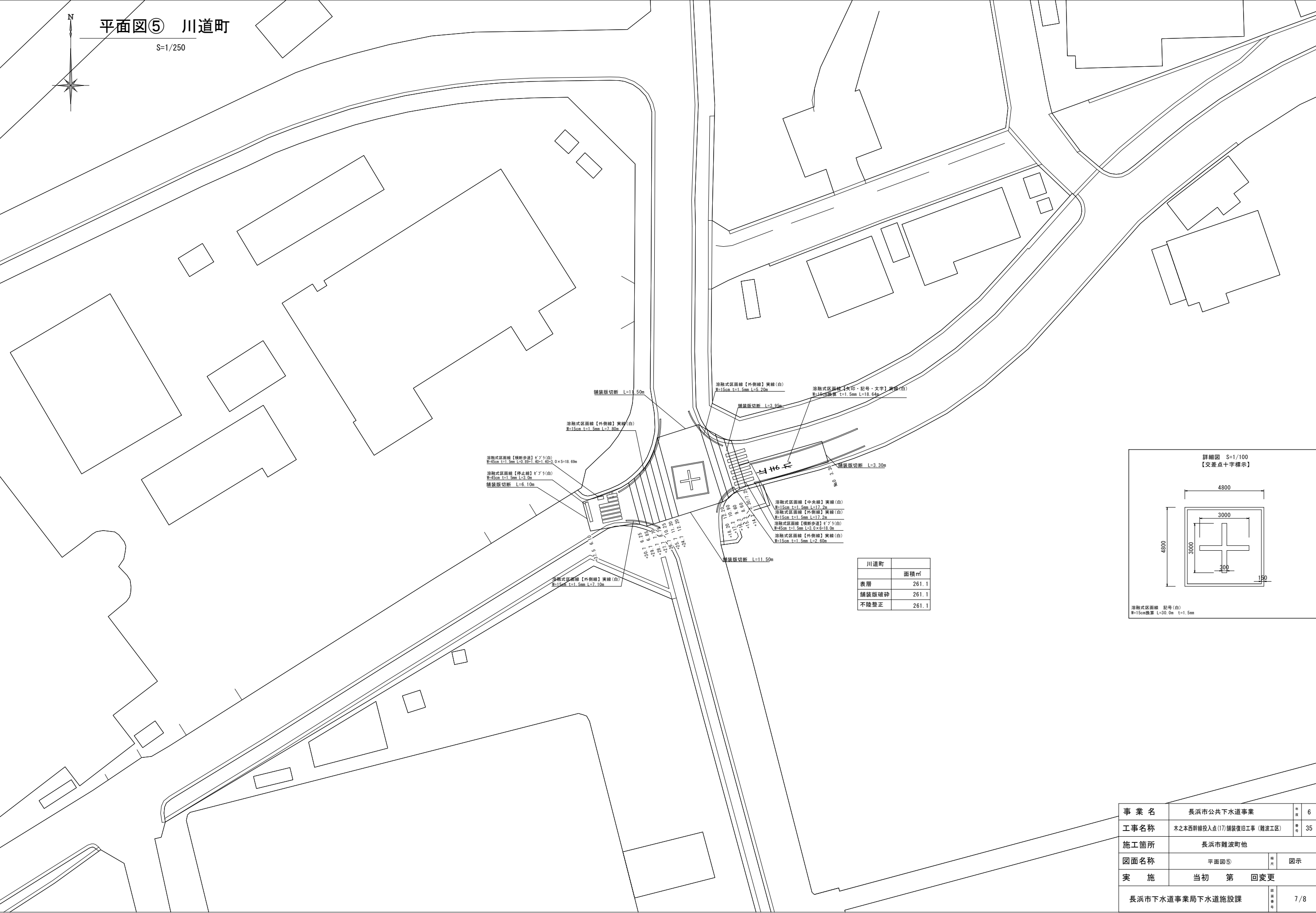
事業名	長浜市公共下水道事業	年度	6
工事名称	木之本西幹線投入点(17)舗装復旧工事(難波工区)	番号	35
施工箇所	長浜市難波町他		
図面名称	平面図②	図尺	図示
実施	当初 第 回変更		
長浜市下水道事業局下水道施設課			5/8



平面図④ (Plan View 4) S=1/200



事業名	長浜市公共下水道事業	年度	6
工事名称	木之本西幹線投入点(17)舗装復旧工事(難波工区)	番号	35
施工箇所	長浜市難波町他		
図面名称	平面図③・④	図尺	図示
実施	当初 第 回変更		
長浜市下水道事業局下水道施設課			6/8



川道町	面積㎡
表層	261.1
舗装版破砕	261.1
不陸整正	261.1

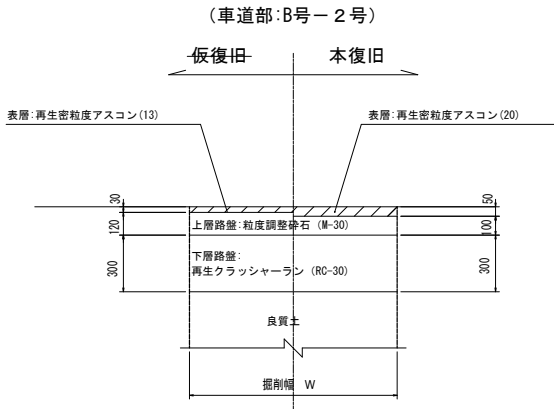
事業名	長浜市公共下水道事業	年度	6
工事名称	木之本西幹線投入点(17)舗装復旧工事(難波工区)	番号	35
施工箇所	長浜市難波町他		
図面名称	平面図⑤	冊次	図示
実施	当初 第 回変更		
長浜市下水道事業局下水道施設課			図面番号 7/8

土工標準図

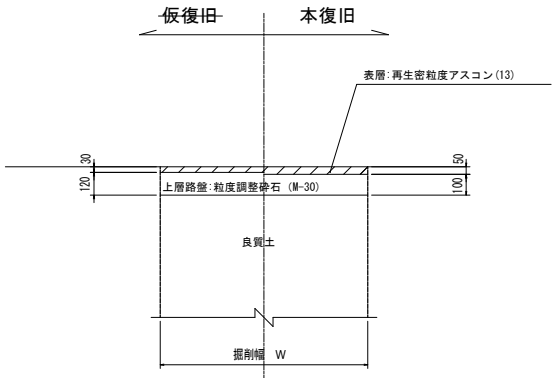
S=1:20

土工標準図

県道部



市道部



事業名	長浜市公共下水道事業	年度	6
工事名称	木之本西幹線投入点(17)舗装復旧工事(難波工区)	番号	35
施工箇所	長浜市難波町他		
図面名称	土工標準図	冊次	図示
実施	当初 第 回変更		
長浜市下水道事業局下水道施設課		図面番号	8/8